

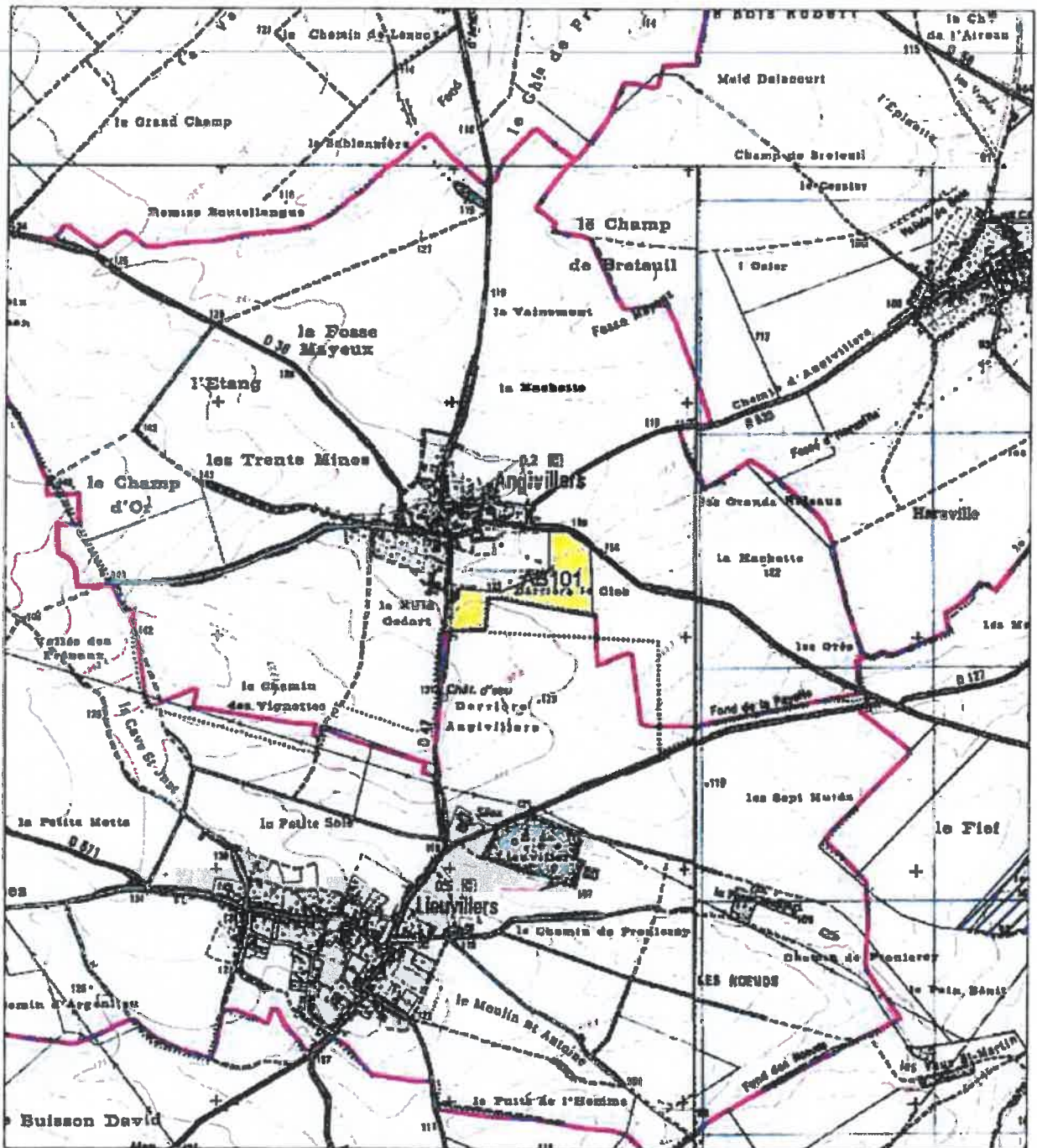
Département de l'Oise

Périmètre d'épandage des boues de
WEYLCHAM LAMOTTE SAS

Carte d'aptitude à l'épandage



ANGIVILLERS



FICHE PARCELLAIRE PAR COMMUNE

Département : OISE
 Commune : ANGIVILLERS
 Périmètre : WEYLICHEM 2017

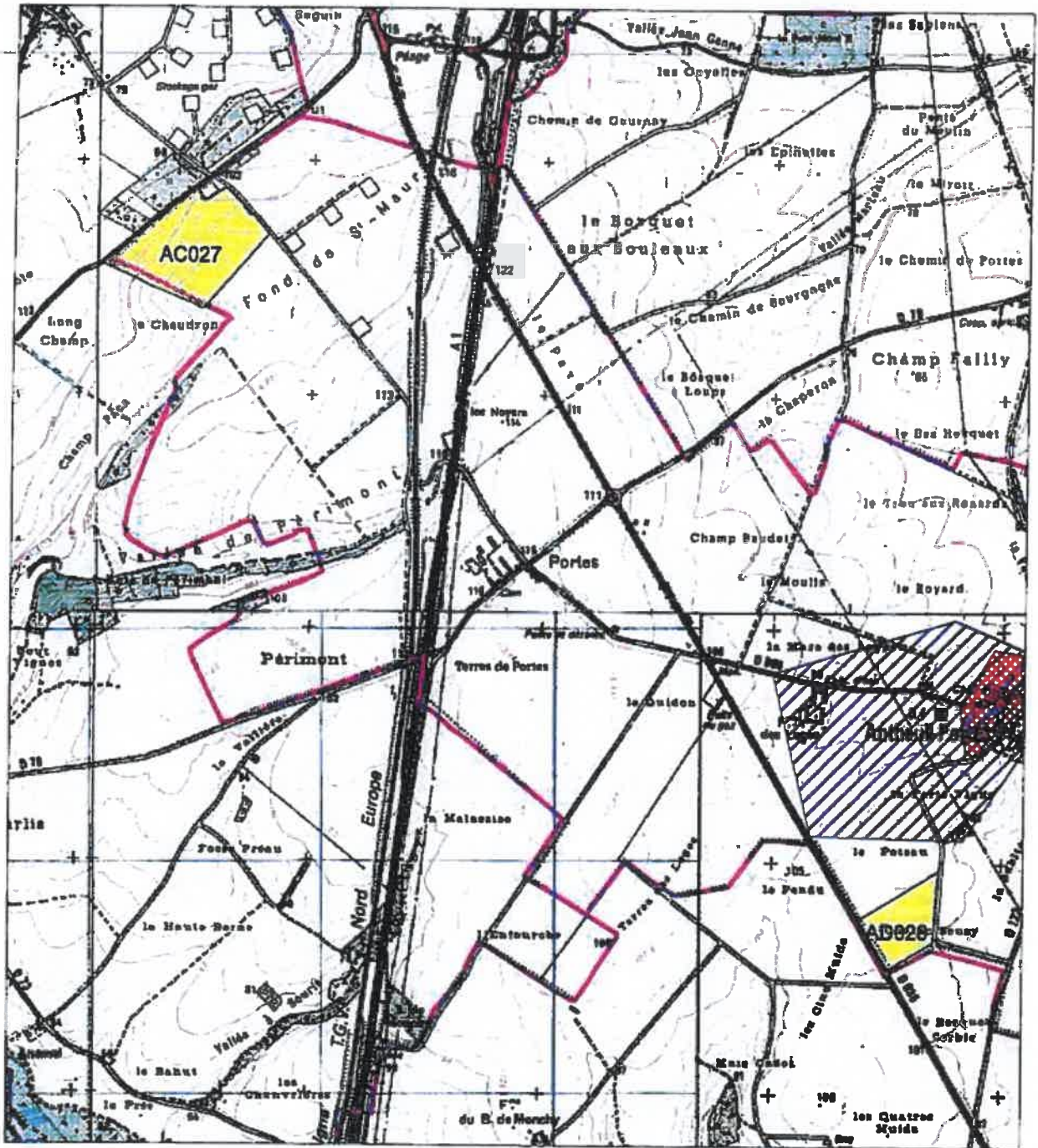
| Cede Suivra | Parcelle | | Entrée dans le périmètre | Affectés à l'épandage | | |
|--------------|--------------------|--------------|--------------------------|-----------------------|---------------|---------------|
| | Nom de la parcelle | Surface (ha) | | Classe 0 (ha) | Classe 1 (ha) | Classe 2 (ha) |
| 6035265101 | AB101 | 10.90 | 06/03/2017 | 0.11 | 10.79 | |
| TOTAL | | 10.90 | | 0.11 | 10.79 | |

SEDE ENVIRONNEMENT, Direction régionale Nord Est, 2, rue des Archers, Zone Industrielle du moulin, F-62450 BAPAUME, CEDEX
 Tel : 03 21 21 35 70 Fax : 03 21 21 35 75

© Suivra

Périmètre d'épandage des boues de
WEYLHEM LAMOTTE SAS

Carte d'aptitude à l'épandage



FICHE PARCELLAIRE PAR COMMUNE

Département : OISE
 Commune : ANTHEUIL-PORTES
 Périmètre : WEYLCHÈM 2017

| Code Sulvra | Parcelle | | Aptitude à l'épandage | | | |
|--------------|--------------------|--------------|--------------------------|---------------|---------------|---------------|
| | Nom de la parcelle | Surface (ha) | Entrée dans le périmètre | Classe 0 (ha) | Classe 1 (ha) | Classe 2 (ha) |
| 601163028 | AD028 | 7.91 | 08/03/2017 | | 7.91 | |
| 6000113027 | AC027 | 20.01 | 08/03/2017 | | 20.01 | |
| TOTAL | | 27.92 | | | 27.92 | |

SEDE ENVIRONNEMENT, Direction régionale Nord Est, 2, rue des Anchers, Zone Industrielle du moulin, F-62450 BAPAUME, CEDEX
 Tel : 03 21 21 35 70 Fax : 03 21 21 35 75

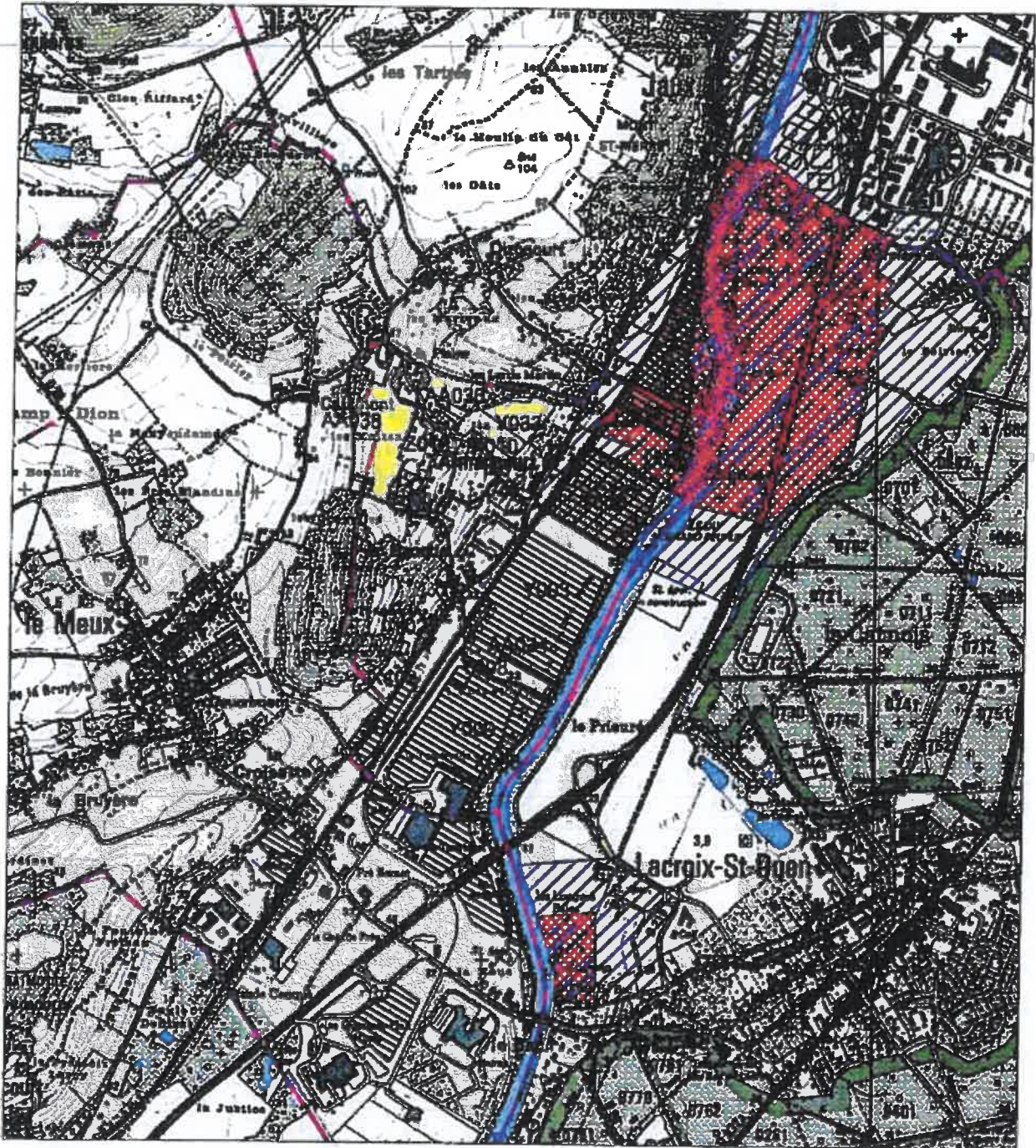
© Sulvra

Périmètre d'épandage des boues de
WEYLCHAM LAMOTTE SAS

Carte d'aptitude à l'épandage



ARMANCOURT



FICHE PARCELLAIRE PAR COMMUNE

Département : OISE
 Commune : ARMANCOURT
 Périmètre : WEYLICHEM 2017

| Code Suivra | Parcelle | | Surface (ha) | Entrée dans le périmètre | Appréciation à l'épandage | | |
|--------------|--------------------|--|--------------|--------------------------|---------------------------|---------------|---------------|
| | Nom de la parcelle | | | | Classe 0 (ha) | Classe 1 (ha) | Classe 2 (ha) |
| 6011037018 | Z018 | | 1,00 | 16/02/2017 | 0,47 | 0,53 | |
| 6056922034 | AA034 | | 9,24 | 03/03/2017 | 0,66 | 8,58 | |
| 6056922036 | AA036 | | 2,99 | 03/03/2017 | 0,45 | 2,54 | |
| 6056922038 | AA038 | | 12,04 | 03/03/2017 | 1,54 | 10,50 | |
| 6025369008 | X008 | | 1,50 | 15/02/2017 | 0,52 | 0,98 | |
| 6025369010 | X010 | | 2,66 | 15/02/2017 | 0,07 | 2,59 | |
| 6025369011 | X011 | | 0,45 | 15/02/2017 | 0,19 | 0,26 | |
| 6025369102 | X102 | | 2,86 | 15/02/2017 | 0,43 | 2,43 | |
| 6082569022 | U022 | | 0,56 | 14/02/2017 | 0,56 | | |
| 6087523002 | Y002 | | 2,23 | 16/02/2017 | 0,18 | 2,05 | |
| 6087523003 | Y003 | | 14,75 | 16/02/2017 | 0,99 | 13,76 | |
| 6087523006 | Y006 | | 12,79 | 16/02/2017 | 12,79 | | |
| 6087523008 | Y008 | | 2,45 | 16/02/2017 | 0,19 | 2,26 | |
| 6087523009 | Y009 | | 19,62 | 16/02/2017 | 1,06 | 18,56 | |
| 6087523025 | Y025 | | 0,95 | 16/02/2017 | 0,38 | 0,57 | |
| 6087523033 | Y033 | | 3,18 | 16/02/2017 | | 3,18 | |
| 6087523061 | Y061 | | 4,00 | 16/02/2017 | 4,00 | | |
| 6087523079 | Y079 | | 0,60 | 16/02/2017 | 0,15 | 0,45 | |
| TOTAL | | | 93,87 | | 24,63 | 69,24 | |

SEDE ENVIRONNEMENT, Direction régionale Nord Est, 2, rue des Archers, Zone Industrielle du moulin, F-62450 BAPAUME, CEDEX
 Tel : 03 21 21 35 70 Fax : 03 21 21 35 75

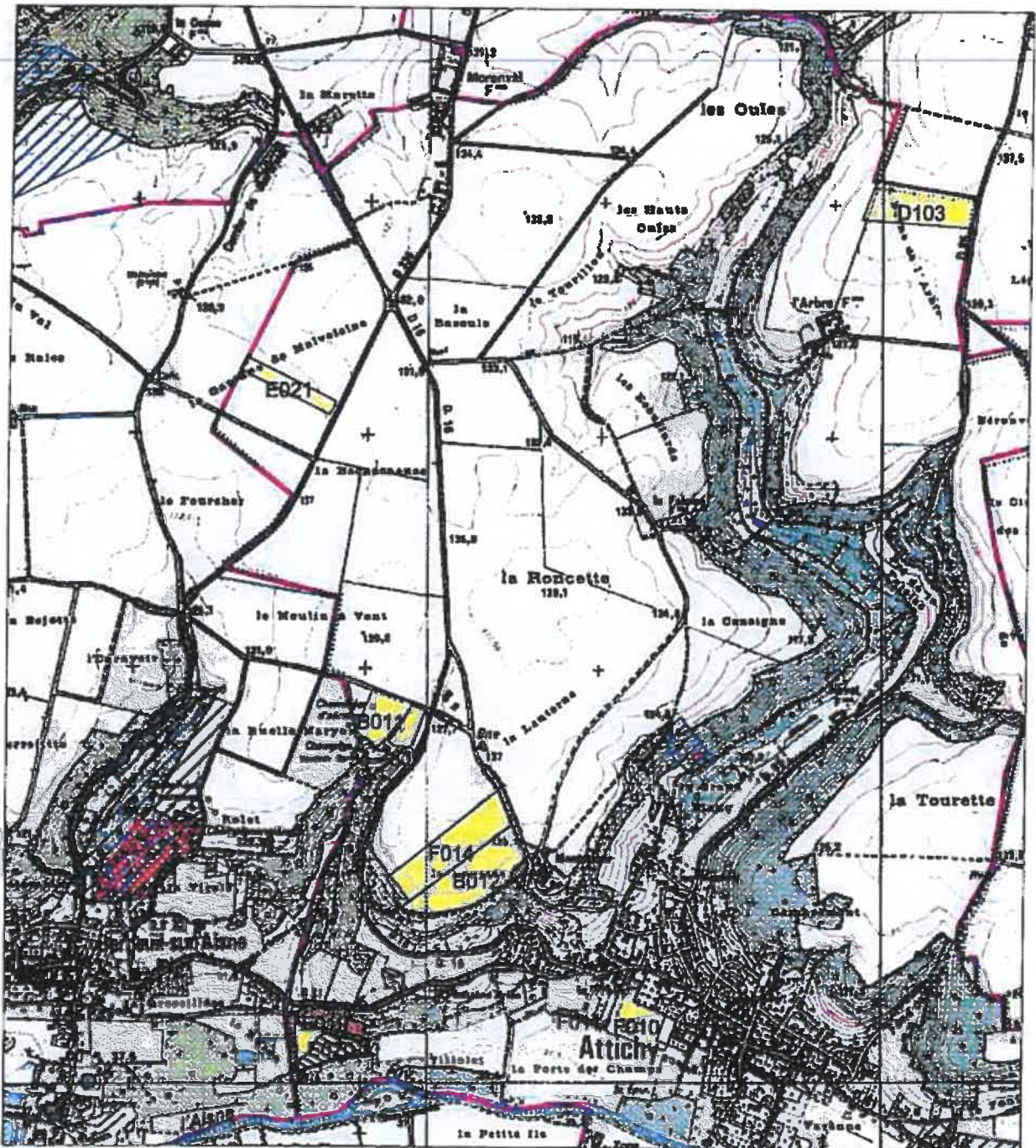
© Suivra

Périmètre d'épandage des boues de WEYLCHAM LAMOTTE SAS

Carte d'aptitude à l'épandage

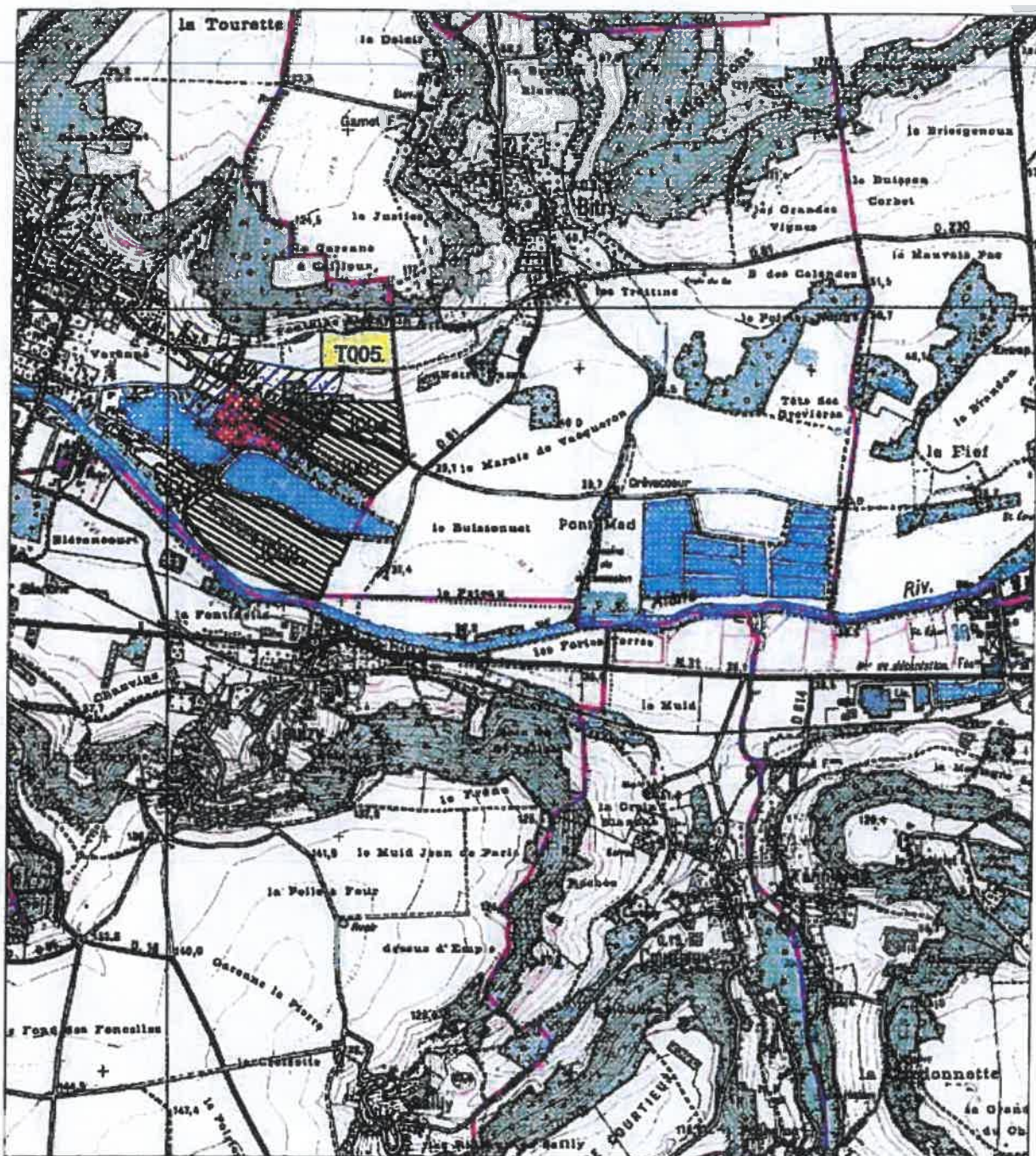


ATTICHY 1/2



Périmètre d'épandage des boues de WEYLCHAM LAMOTTE SAS

Carte d'aptitude à l'épandage



FICHE PARCELLAIRE PAR COMMUNE

Département : OISE
Commune : ATTICHY
Périmètre : WEYLICHEM 2017

| Code Suiva | Parcelle | | Surface (ha) | Entrée dans le périmètre | Aptitude à l'épandage | | |
|--------------|--------------------|--|--------------|--------------------------|-----------------------|---------------|---------------|
| | Nom de la parcelle | | | | Classe 0 (ha) | Classe 1 (ha) | Classe 2 (ha) |
| 0261052011 | B011 | | 4,79 | 25/01/2017 | | 4,79 | |
| 0261052012 | B012 | | 8,78 | 25/01/2017 | 0,40 | 8,38 | |
| 6085188010 | F010 | | 4,48 | 24/01/2017 | 0,53 | 3,95 | |
| 6085188011 | F011 | | 0,51 | 24/01/2017 | 0,51 | | |
| 6085188014 | F014 | | 8,46 | 24/01/2017 | | 8,46 | |
| 6053006004 | T004 | | 0,59 | 25/01/2017 | 0,59 | | |
| 6053006005 | T005 | | 4,98 | 25/01/2017 | | 4,98 | |
| 6000533103 | D103 | | 6,80 | 26/01/2017 | | 6,80 | |
| 6053040001 | J001 | | 2,78 | 23/01/2017 | 0,55 | 2,23 | |
| 6053040002 | J002 | | 18,75 | 23/01/2017 | 1,92 | 16,83 | |
| 6053040003 | J003 | | 8,96 | 23/01/2017 | 2,57 | 6,39 | |
| 6053040004 | J004 | | 6,89 | 23/01/2017 | 1,42 | 5,47 | |
| 6098225019 | E019 | | 2,26 | 24/01/2017 | 2,26 | | |
| 6098225020 | E020 | | 4,82 | 24/01/2017 | 0,87 | 3,95 | |
| 6098225021 | E021 | | 2,80 | 24/01/2017 | | 2,80 | |
| TOTAL | | | 86,65 | | 11,62 | 75,03 | |

SEDE ENVIRONNEMENT, Direction régionale Nord Est, 2, rue des Archers, Zone industrielle du moulin, F-62450 BAPAUME, CEDEX
Tel : 03 21 21 35 70 Fax : 03 21 21 35 75

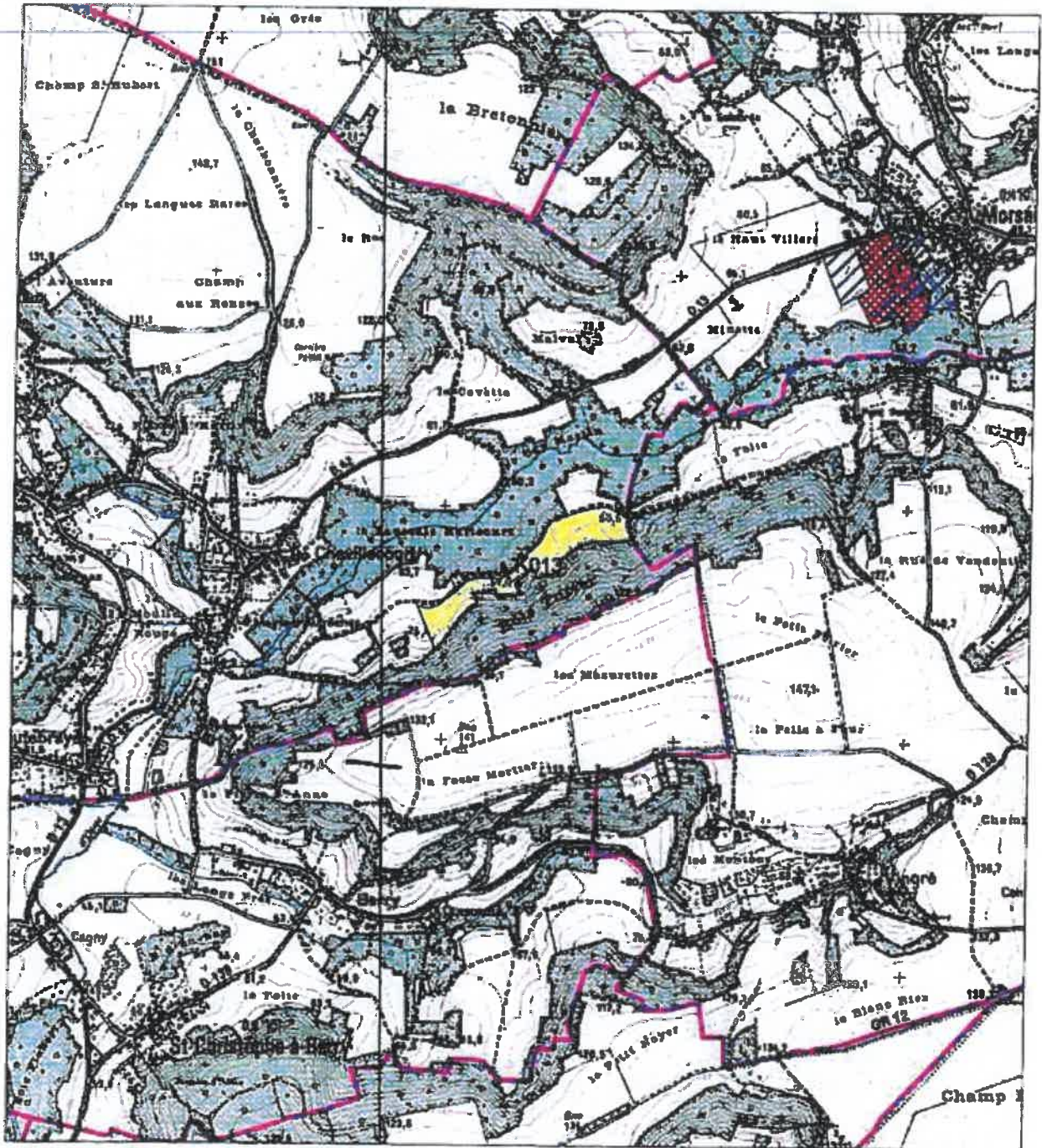
© Suiva

Périmètre d'épandage des boues de
WEYLCHAM LAMOTTE SAS

Carte d'aptitude à l'épandage



AUTRECHES



FICHE PARCELLAIRE PAR COMMUNE

Département : OISE
 Commune : AUTRÈCHES
 Périmètre : WEYLCHIEM 2017

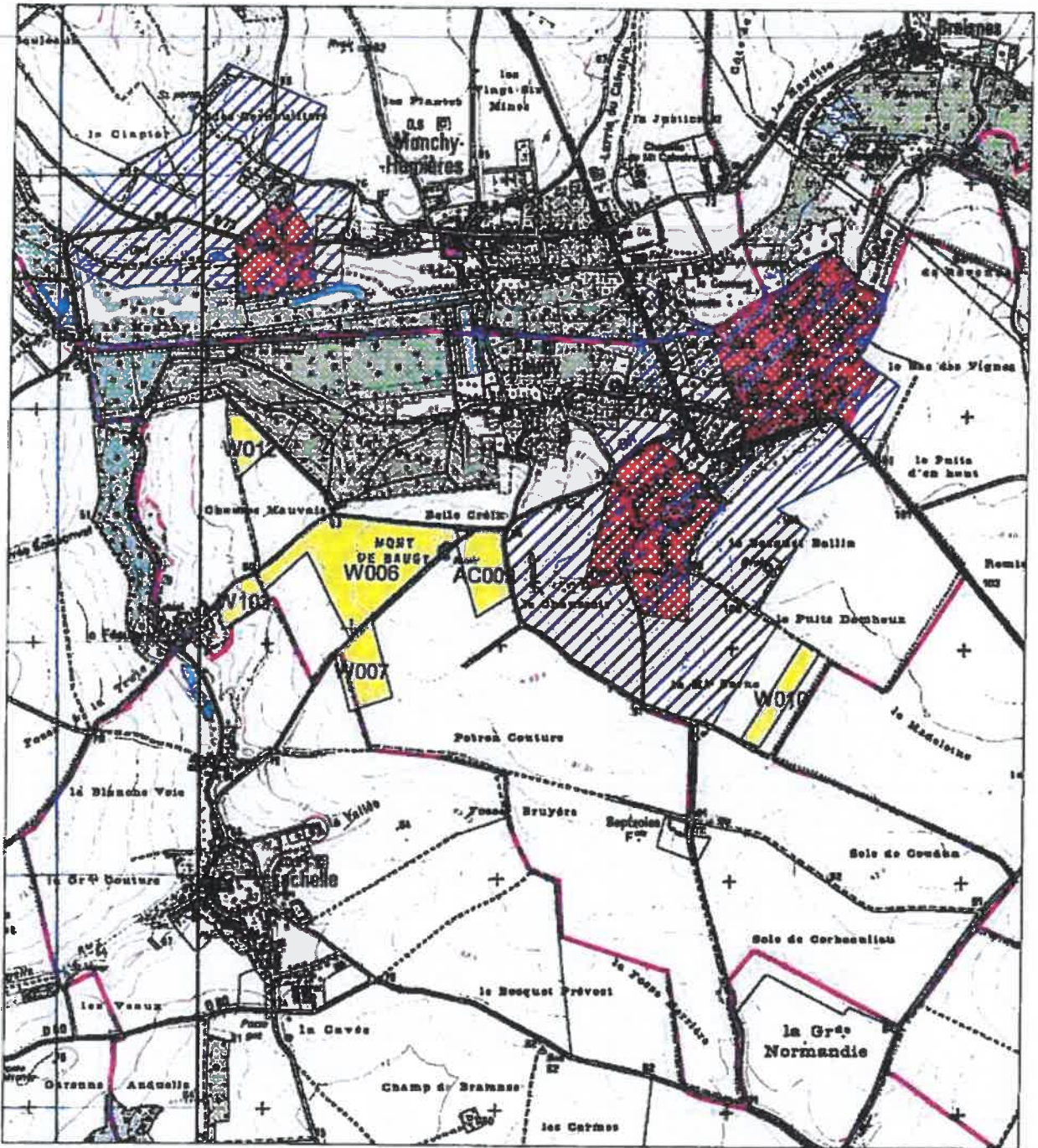
| Cods SuiVra | Nom de la parcelle | Surface (ha) | Entrée dans le périmètre | Aptitude à l'épandage | | |
|--------------|--------------------|--------------|--------------------------|-----------------------|---------------|---------------|
| | | | | Classe 0 (ha) | Classe 1 (ha) | Classe 2 (ha) |
| 0283131013 | KD13 | 11,59 | 24/01/2017 | | 11,59 | |
| TOTAL | | 11,59 | | | 11,59 | |

SEDE ENVIRONNEMENT, Direction régionale Nord Est, 2, rue des Archers, Zone Industrielle du moulin, F-62450 BAPAUME, CEDEX
 Tel : 03 21 21 35 70 Fax : 03 21 21 35 75

© SUIVRA

Périmètre d'épandage des boues de WEYLCHAM LAMOTTE SAS

Carte d'aptitude à l'épandage



FICHE PARCELLAIRE PAR COMMUNE

Département : OISE
 Commune : BAUGY
 Périètre : WEYLICHEM 2017

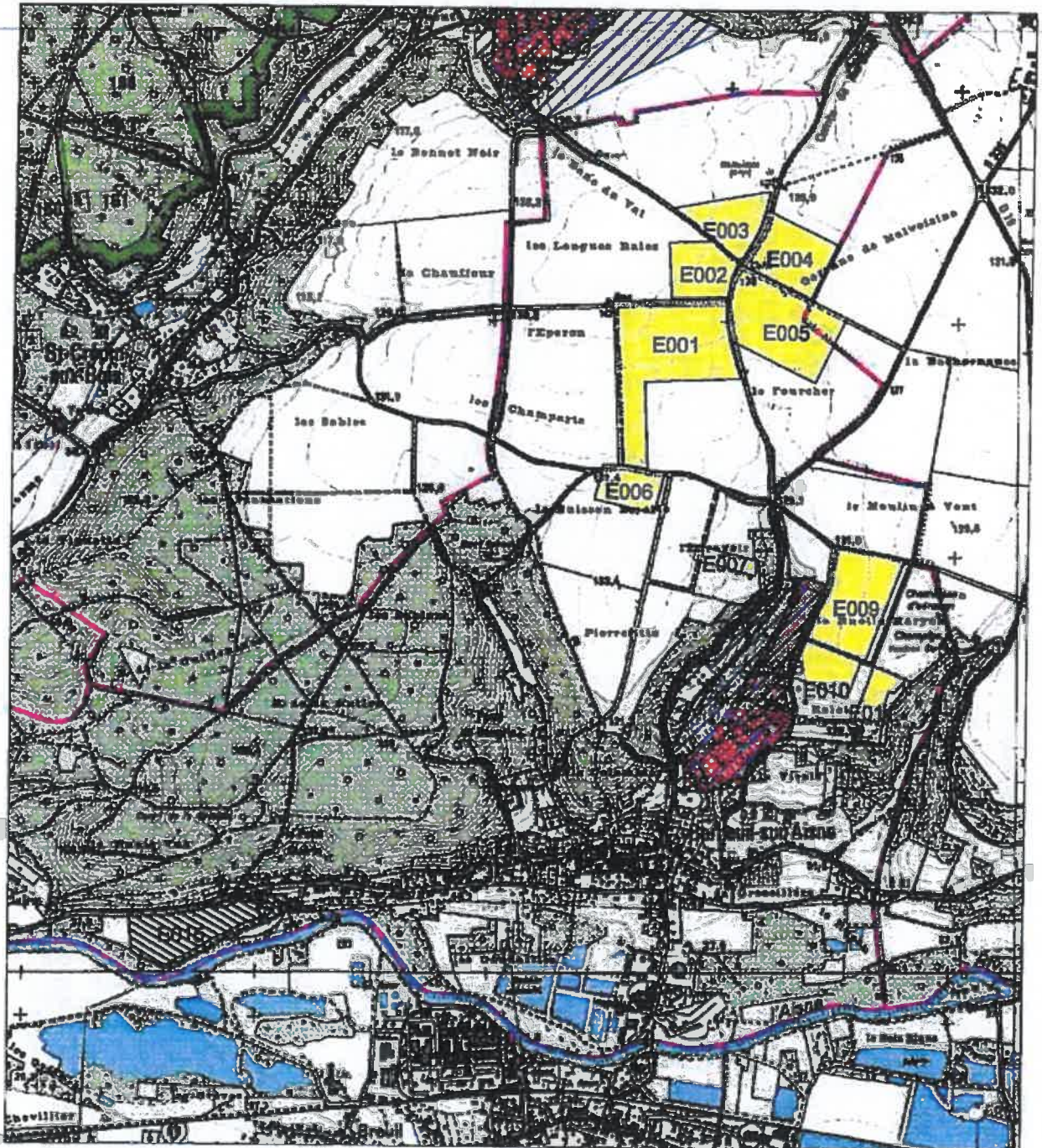
| Code Suivra | Parcelle | | Surface (ha) | Entrée dans le périmètre | Aptitude à l'épandage | | |
|--------------|--------------------|--|--------------|--------------------------|-----------------------|---------------|---------------|
| | Nom de la parcelle | | | | Classe 0 (ha) | Classe 1 (ha) | Classe 2 (ha) |
| 600013009 | AC009 | | 5,92 | 08/03/2017 | | 5,92 | |
| 600213806 | W006 | | 20,58 | 15/02/2017 | 0,14 | 20,54 | |
| 600213807 | W007 | | 5,80 | 15/02/2017 | | 5,80 | |
| 600213810 | W010 | | 4,26 | 15/02/2017 | | 4,26 | |
| 600213812 | W012 | | 3,35 | 15/02/2017 | | 3,35 | |
| 6002138103 | W103 | | 2,82 | 15/02/2017 | 0,07 | 2,75 | |
| TOTAL | | | 42,83 | | 0,21 | 42,62 | |

Périmètre d'épandage des boues de
WEYLCHAM LAMOTTE SAS

Carte d'aptitude à l'épandage



BERNEUIL-SUR-AISNE



FICHE PARCELLAIRE PAR COMMUNE

Département : OISE
 Commune : BERNEUIL-SUR-AISNE
 Périmètre : WEYLICHEM 2017

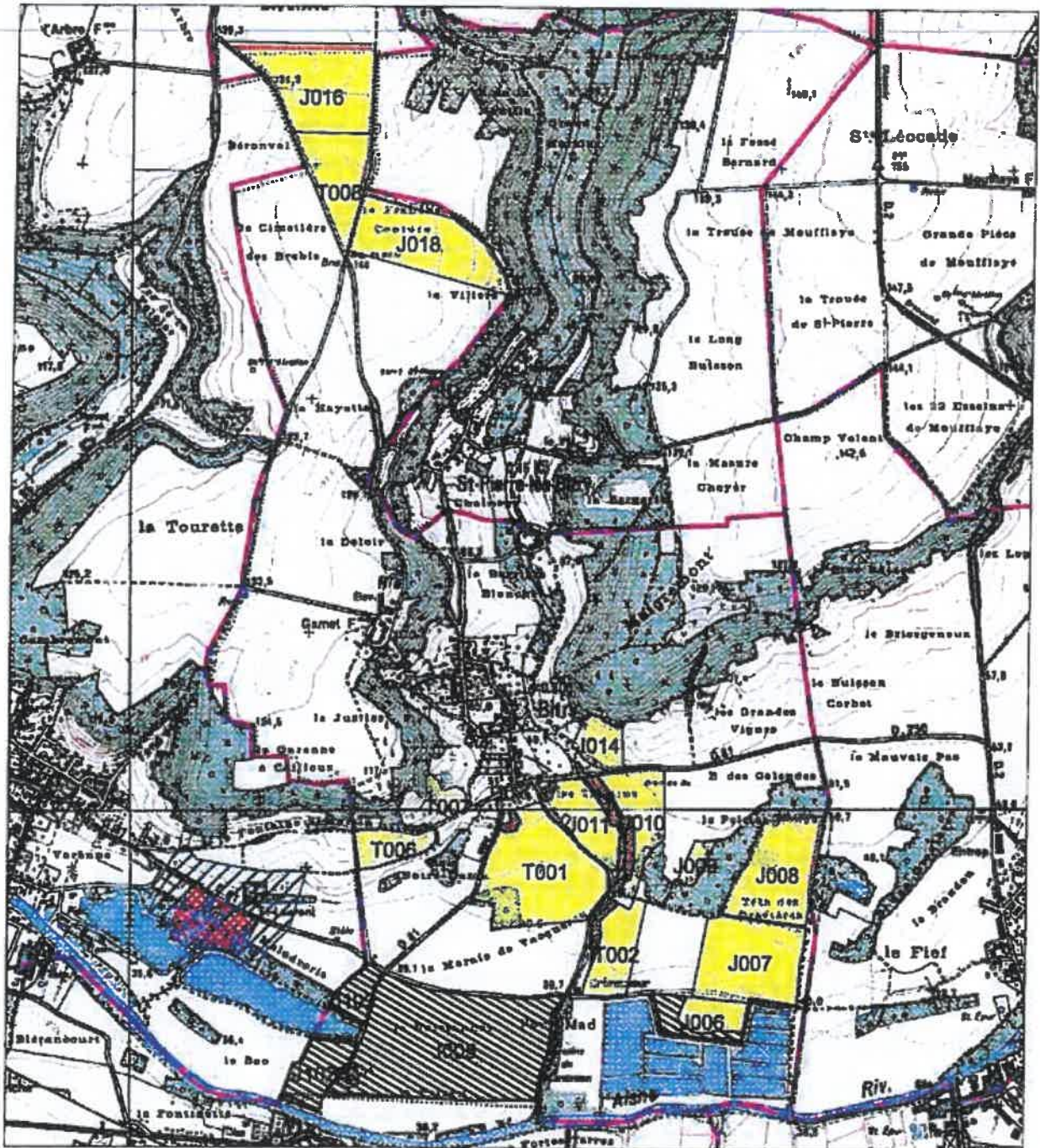
| Code Saisra | Parcelle | | Entrée dans le périmètre | Surface (ha) | Aptitude à l'épandage | | |
|--------------|--------------------|--|--------------------------|---------------|-----------------------|---------------|---------------|
| | Nom de la parcelle | | | | Classe 0 (ha) | Classe 1 (ha) | Classe 2 (ha) |
| 6098225001 | E001 | | 24/01/2017 | 21,82 | | 21,82 | |
| 6098225002 | E002 | | 24/03/2017 | 6,11 | | 6,11 | |
| 6098225003 | E003 | | 24/01/2017 | 6,42 | | 6,42 | |
| 6098225004 | E004 | | 24/01/2017 | 8,61 | | 8,61 | |
| 6098225005 | E005 | | 24/01/2017 | 15,07 | | 15,07 | |
| 6098225006 | E006 | | 24/01/2017 | 4,51 | | 4,51 | |
| 6098225007 | E007 | | 24/01/2017 | 1,79 | | 1,79 | |
| 6098225008 | E008 | | 24/01/2017 | 7,14 | 7,14 | | |
| 6098225009 | E009 | | 24/01/2017 | 12,76 | 0,48 | 12,28 | |
| 6098225010 | E010 | | 24/01/2017 | 4,85 | 0,46 | 4,39 | |
| 6098225011 | E011 | | 24/01/2017 | 3,64 | | 3,64 | |
| 6098225015 | E015 | | 24/01/2017 | 9,69 | 0,24 | 9,45 | |
| 6098225017 | E017 | | 24/01/2017 | 1,25 | 0,76 | 0,49 | |
| TOTAL | | | | 103,66 | 9,08 | 94,58 | |

SEDE ENVIRONNEMENT, Direction régionale Nord Est, 2, rue des Archers, Zone Industrielle du moulin, F-62450 BAPAUME, CEDEX
 Tel : 03 21 21 35 70 Fax : 03 21 21 35 75

© Sulvra

Périmètre d'épandage des boues de WEYLCHAM LAMOTTE SAS

Carte d'aptitude à l'épandage



FICHE PARCELLAIRE PAR COMMUNE

Département : OISE
Commune : BITRY
Périmètre : WEYLCHEN 2017

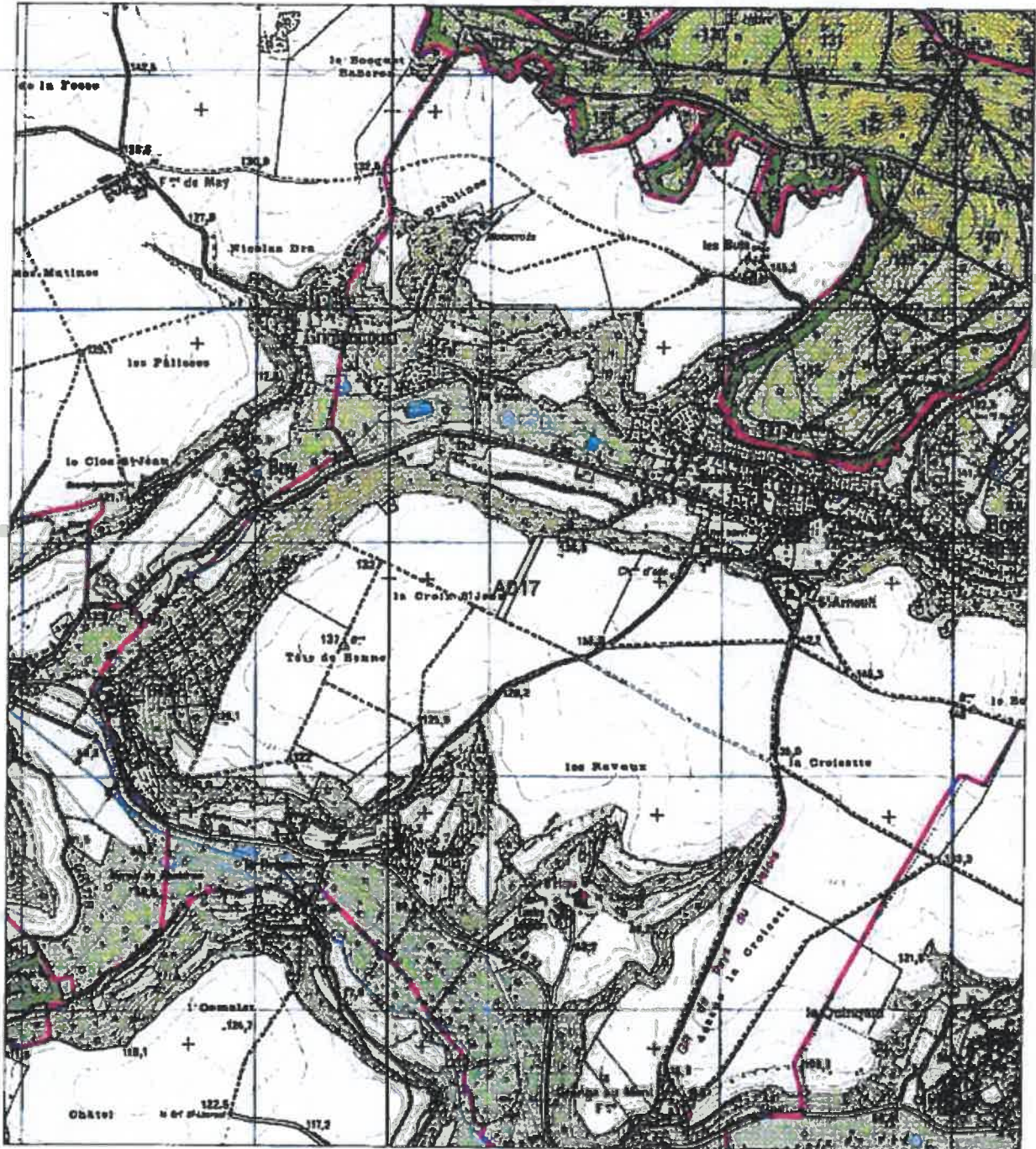
| Code Suivra | Parcelle | | Entrés dans le périmètre | Aptitude à l'épandage | | |
|--------------|--------------------|---------------|--------------------------|-----------------------|---------------|---------------|
| | Nom de la parcelle | Surface (ha) | | Classe 0 (ha) | Classe 1 (ha) | Classe 2 (ha) |
| 6053006001 | T001 | 20,75 | 25/01/2017 | 0,63 | 20,12 | |
| 6053006002 | T002 | 7,92 | 25/01/2017 | 1,04 | 6,88 | |
| 6053006006 | T006 | 4,16 | 25/01/2017 | | 4,16 | |
| 6053006007 | T007 | 1,75 | 25/01/2017 | | 1,75 | |
| 6053006008 | T008 | 9,80 | 25/01/2017 | | 9,80 | |
| 6053040005 | J005 | 38,33 | 23/01/2017 | 1,48 | 36,85 | |
| 6053040006 | J006 | 6,69 | 23/01/2017 | 0,66 | 6,03 | |
| 6053040007 | J007 | 15,37 | 23/01/2017 | 0,43 | 14,94 | |
| 6053040008 | J008 | 14,03 | 23/01/2017 | | 14,03 | |
| 6053040009 | J009 | 1,66 | 23/01/2017 | | 1,66 | |
| 6053040010 | J010 | 9,37 | 23/01/2017 | 1,69 | 7,68 | |
| 6053040011 | J011 | 8,09 | 23/01/2017 | 1,44 | 6,65 | |
| 6053040014 | J014 | 4,10 | 23/01/2017 | | 4,10 | |
| 6053040016 | J016 | 17,57 | 23/01/2017 | | 17,57 | |
| 6053040018 | J018 | 15,16 | 23/01/2017 | | 15,16 | |
| 6053040102 | J102 | 5,77 | 26/01/2017 | 0,64 | 5,13 | |
| 6053040103 | J103 | 3,02 | 26/01/2017 | 0,25 | 2,84 | |
| TOTAL | | 183,61 | | 8,26 | 175,35 | |

SEDE ENVIRONNEMENT, Direction régionale Nord Est, 2, rue des Archers, Zone Industrielle du moulin, F-62450 BAPULNE, CEDEX
Tel : 03 21 21 35 70 Fax : 03 21 21 35 75

© Suivra

Périmètre d'épandage des boues de
WEYLCHAM LAMOTTE SAS

Carte d'aptitude à l'épandage



FICHE PARCELLAIRE PAR COMMUNE

Département : OISE
 Commune : BONNEUIL-EN-VALOIS
 Périmètre : WEYLICHEM 2017

| Parcelle | | Surface (ha) | Entrée dans le périmètre | Aptitude à l'épandage | | |
|--------------|--------------------|--------------|--------------------------|-----------------------|---------------|---------------|
| Code Suivra | Nom de la parcelle | | | Classe 0 (ha) | Classe 1 (ha) | Classe 2 (ha) |
| 0216062017 | A017 | 1,26 | 25/01/2017 | | 1,26 | |
| TOTAL | | 1,26 | | | 1,26 | |

SEDE ENVIRONNEMENT, Direction régionale Nord Est, 2, rue des Arches, Zone Industrielle du moulin, F-62450 BAPAUME, CEDEX
 Tel : 03 21 21 35 70 Fax : 03 21 21 35 75

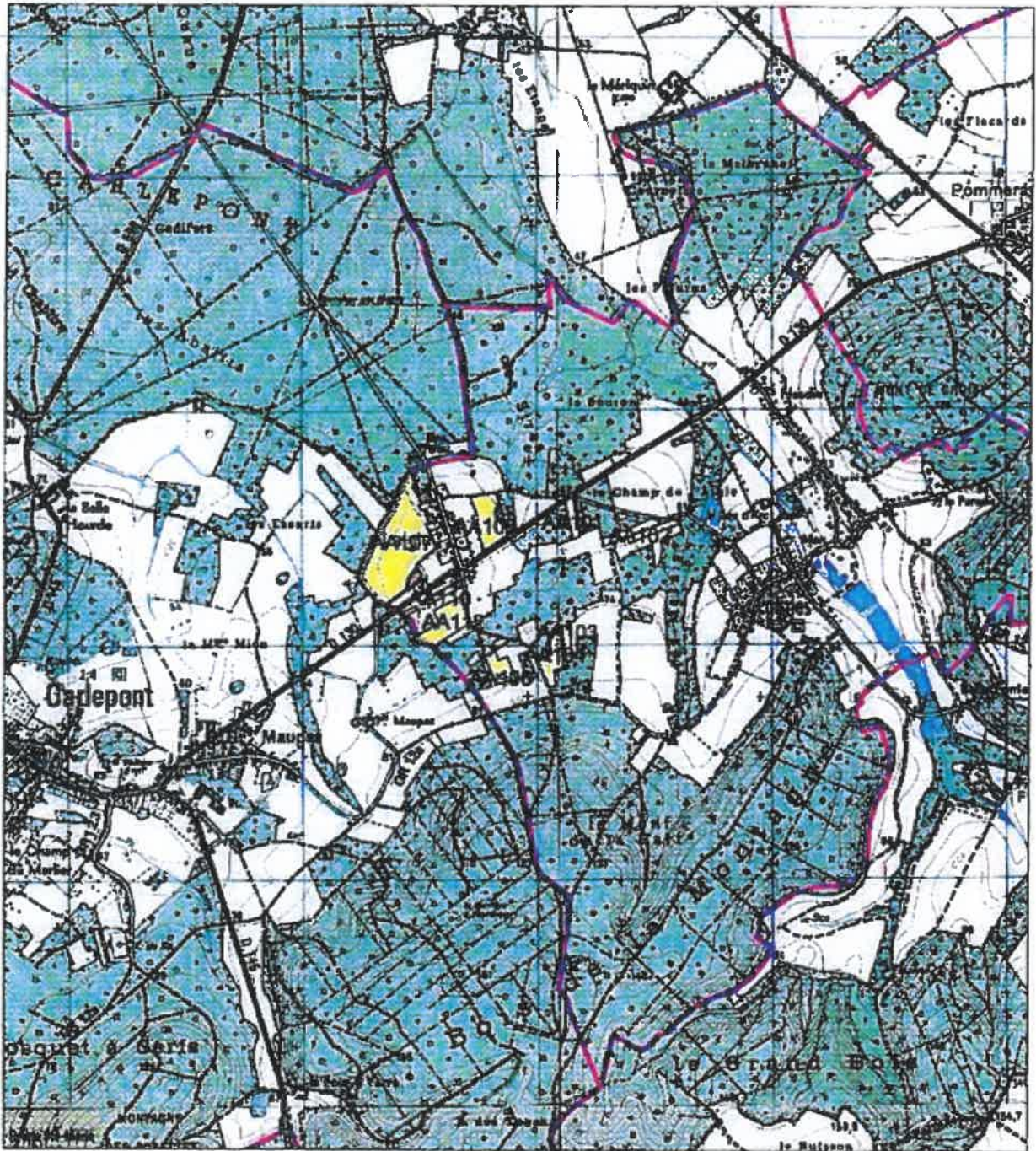
© Suivra

Périmètre d'épandage des boues de
WEYLCHAM LAMOTTE SAS

Carte d'aptitude à l'épandage



CAISNES



FICHE PARCELLAIRE PAR COMMUNE

Département : OISE
Commune : CAISNES
Périmètre : WEYLICHEM 2017

| Code Sulvra | Parcelle | | Surface (ha) | Entrée dans le périmètre | Aptitude à l'épandage | | |
|--------------|--------------------|--|--------------|--------------------------|-----------------------|---------------|---------------|
| | Nom de la parcelle | | | | Classe 0 (ha) | Classe 1 (ha) | Classe 2 (ha) |
| 6056922101 | AA101 | | 0,54 | 03/03/2017 | | 0,54 | |
| 6056922102 | AA102 | | 0,57 | 03/03/2017 | | 0,57 | |
| 6056922103 | AA103 | | 0,34 | 03/03/2017 | | 0,34 | |
| 6056922104 | AA104 | | 1,35 | 03/03/2017 | | 1,35 | |
| 6056922106 | AA106 | | 1,05 | 03/03/2017 | | 1,05 | |
| 6056922107 | AA107 | | 10,05 | 03/03/2017 | 0,78 | 9,27 | |
| 6056922108 | AA108 | | 2,46 | 03/03/2017 | 0,22 | 2,24 | |
| 6056922109 | AA109 | | 0,19 | 03/03/2017 | 0,19 | | |
| 6056922110 | AA110 | | 0,50 | 03/03/2017 | 0,12 | 0,38 | |
| 6056922111 | AA111 | | 0,12 | 03/03/2017 | | 0,12 | |
| 6056922112 | AA112 | | 2,30 | 03/03/2017 | | 2,30 | |
| TOTAL | | | 19,47 | | 1,31 | 18,16 | |

SEDE ENVIRONNEMENT, Direction régionale Nord Est, 2, rue des Archers, Zone Industrielle du moulin, F-62450 BAPAUME, CEDEX
Tel : 03 21 21 35 70 Fax : 03 21 21 35 75

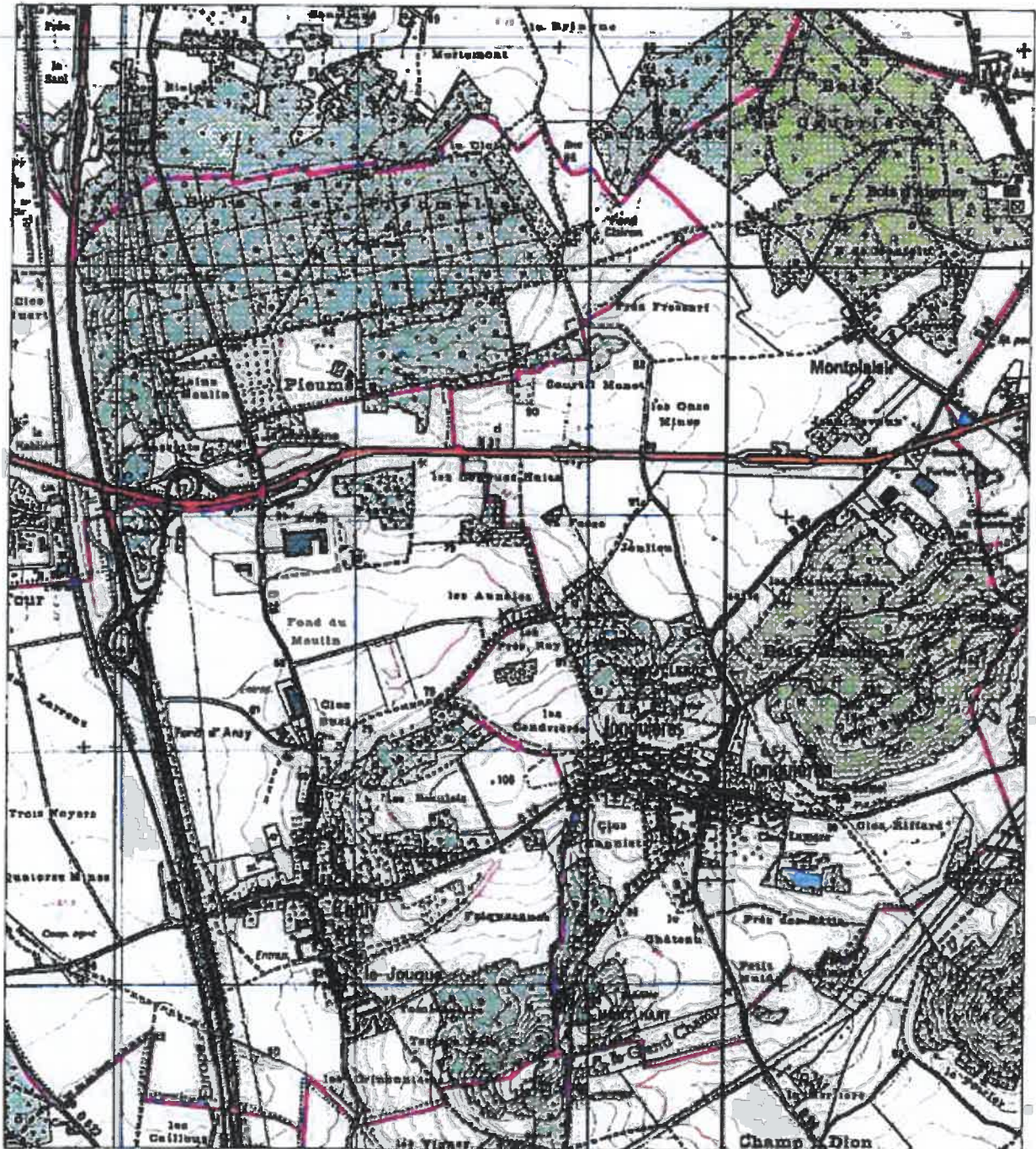
© Sulvra

Périmètre d'épandage des boues de
WEYLCHAM LAMOTTE SAS

Carte d'aptitude à l'épandage



CANLY



FICHE PARCELLAIRE PAR COMMUNE

Département : OISE
 Commune : CANLY
 Périmètre : WEYLCHER 2017

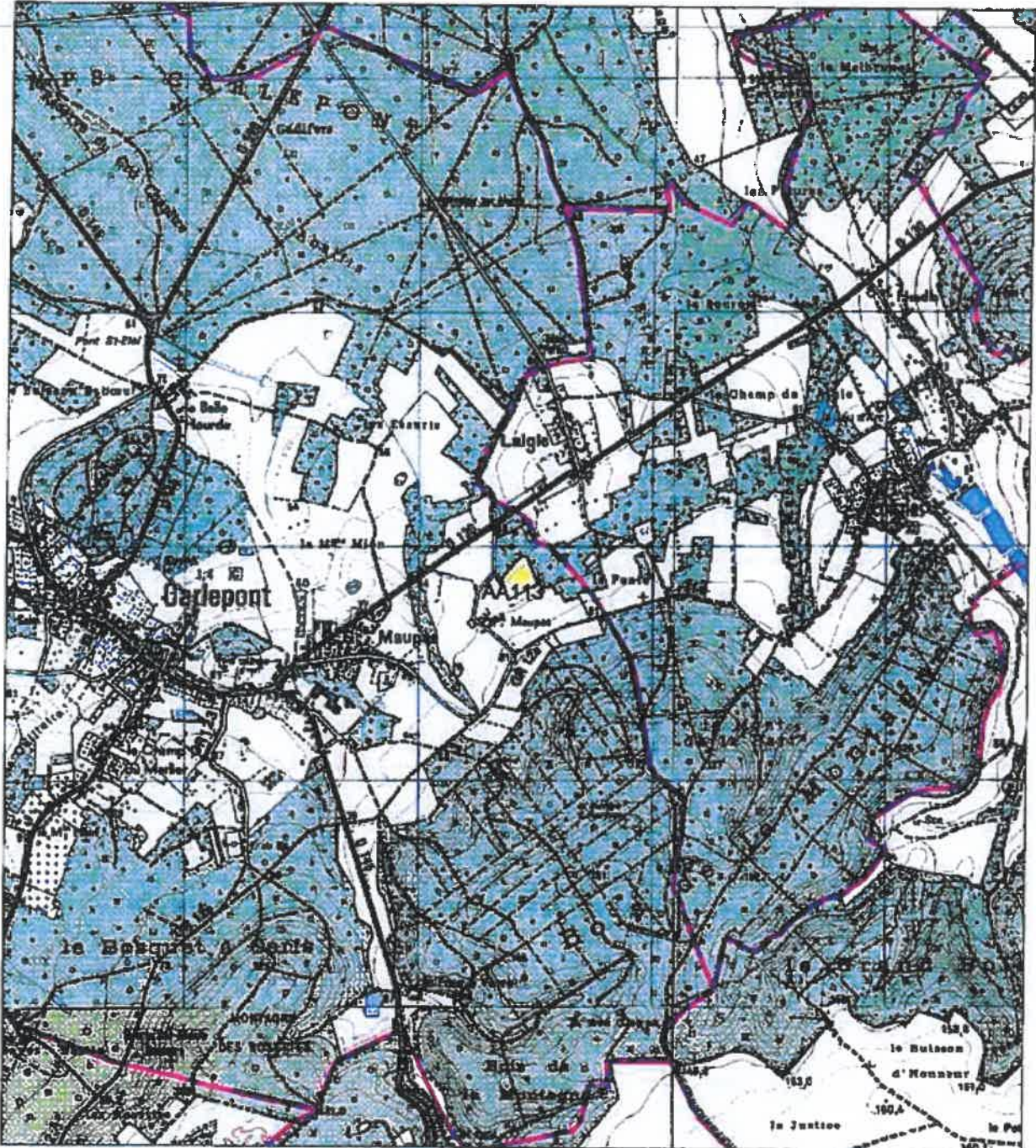
| Code Suivra | Parcelle | | Surface (ha) | Entrée dans le périmètre | Aptitude à l'épandage | | | |
|--------------|--------------------|--|--------------|--------------------------|-----------------------|---------------|---------------|--|
| | Nom de la parcelle | | | | Classe 0 (ha) | Classe 1 (ha) | Classe 2 (ha) | |
| 6025369015 | X015 | | 0,97 | 15/02/2017 | | | 0,97 | |
| 6025369025 | X025 | | 0,36 | 16/02/2017 | | | 0,36 | |
| TOTAL | | | 1,33 | | | | 1,33 | |

Périmètre d'épandage des boues de
WEYLCHAM LAMOTTE SAS

Carte d'aptitude à l'épandage



CARLEPONT



FICHE PARCELLAIRE PAR COMMUNE

Département : OISE
 Commune : CARLEPONT
 Périmètre : WEYLICHEM 2017

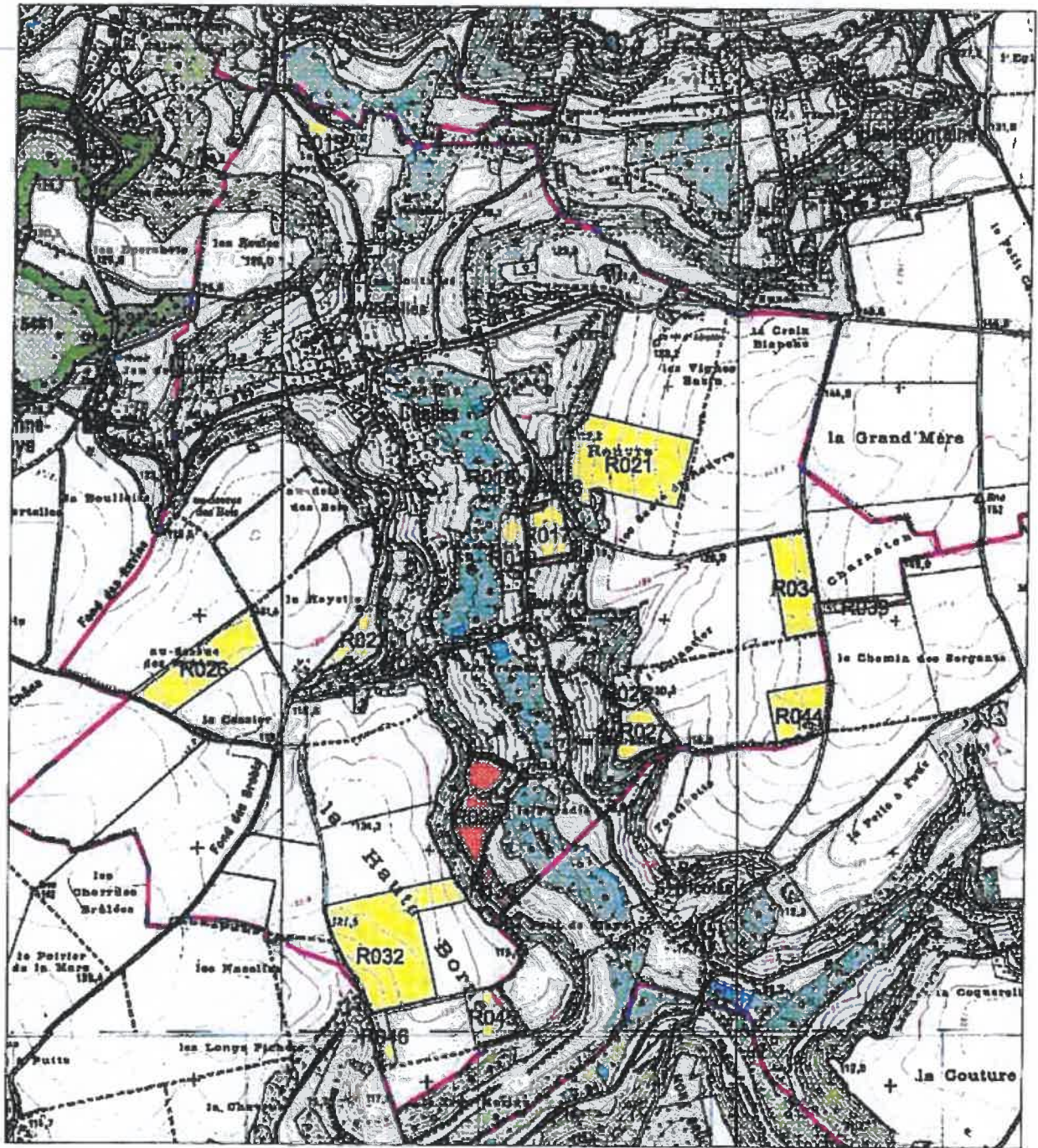
| Code Sulvra | Nom de la parcelle | Surface (ha) | Entrée dans le périmètre | Aptitude à l'épandage | | |
|--------------|--------------------|--------------|--------------------------|-----------------------|---------------|---------------|
| | | | | Classe 0 (ha) | Classe 1 (ha) | Classe 2 (ha) |
| 6056922113 | AA113 | 1.62 | 03/03/2017 | | 1.62 | |
| TOTAL | | 3.62 | | | 1.62 | |

SEDE ENVIRONNEMENT, Direction régionale Nord Est, 2, rue des Archers, Zone Industrielle du moulin, F-62450 BAPAUME, CEDEX
 Tel : 03 21 21 35 70 Fax : 03 21 21 35 75

© Sulvra

Périmètre d'épandage des boues de WEYLCHAM LAMOTTE SAS

Carte d'aptitude à l'épandage



FICHE PARCELLAIRE PAR COMMUNE

Département : OISE
Commune : CHELLES
Périmètre : WEYLICHEM 2017

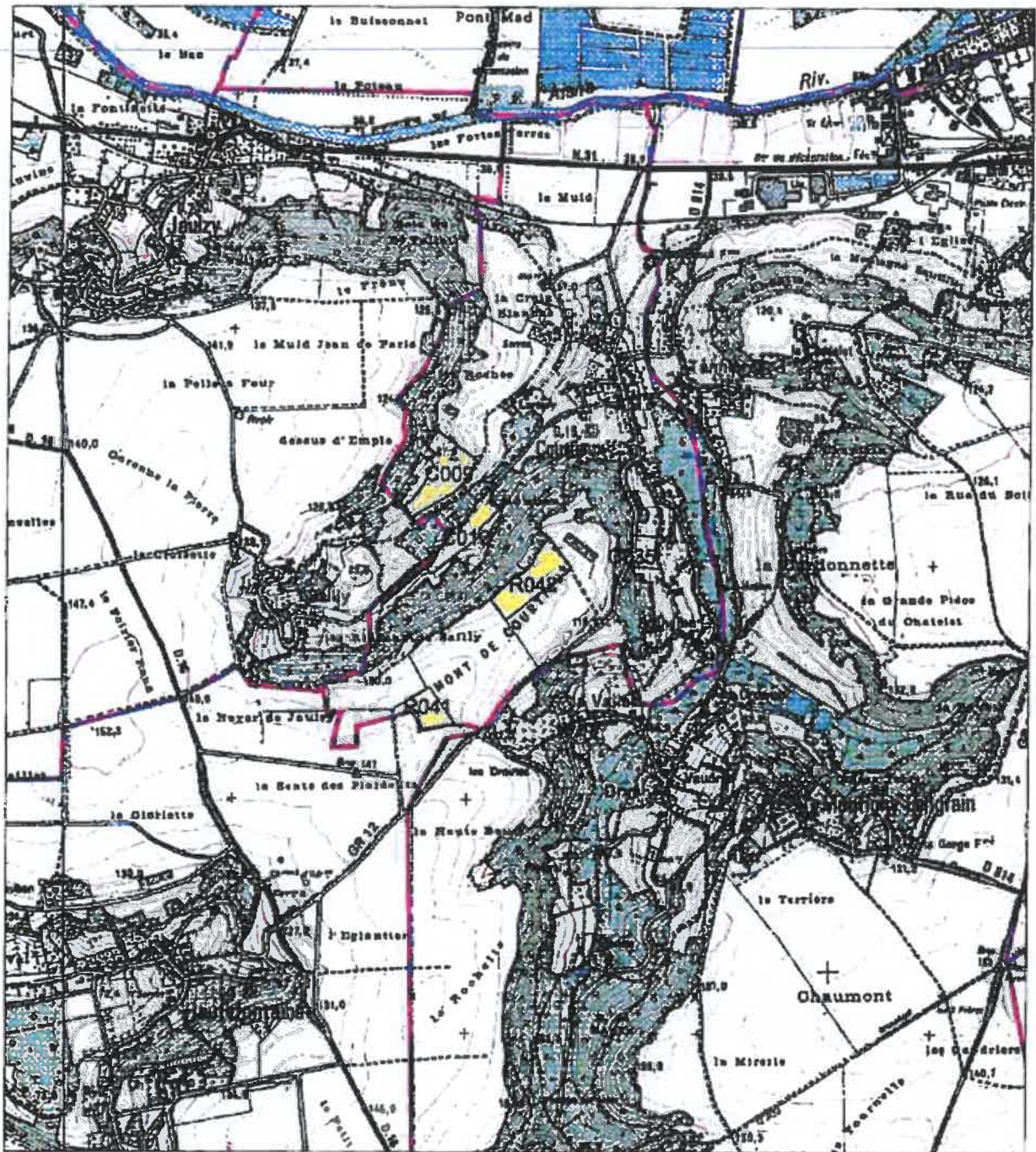
| Code Suiwra | Parcelles | | Surface (ha) | Entrée dans le périmètre | Aptitude à l'épandage | | |
|--------------|--------------------|--|--------------|--------------------------|-----------------------|---------------|---------------|
| | Nom de la parcelle | | | | Classe 0 (ha) | Classe 1 (ha) | Classe 2 (ha) |
| 6021677013 | R013 | | 3,48 | 25/01/2017 | 0,64 | 2,84 | |
| 6021677016 | R016 | | 0,45 | 25/01/2017 | 0,45 | | |
| 6021677017 | R017 | | 4,80 | 25/01/2017 | 0,99 | 3,81 | |
| 6021677018 | R018 | | 0,65 | 25/01/2017 | 0,04 | 0,61 | |
| 6021677019 | R019 | | 2,60 | 25/01/2017 | 0,27 | 2,33 | |
| 6021677020 | R020 | | 0,73 | 25/01/2017 | | 0,73 | |
| 6021677021 | R021 | | 15,98 | 25/01/2017 | | 15,98 | |
| 6021677022 | R022 | | 4,67 | 25/01/2017 | | 4,67 | |
| 6021677025 | R025 | | 1,67 | 25/01/2017 | | 1,67 | |
| 6021677026 | R026 | | 10,11 | 25/01/2017 | | 10,11 | |
| 6021677027 | R027 | | 3,92 | 25/01/2017 | | 3,92 | |
| 6021677028 | R028 | | 6,46 | 25/01/2017 | 6,46 | | |
| 6021677032 | R032 | | 19,43 | 25/01/2017 | | 19,43 | |
| 6021677034 | R034 | | 7,20 | 25/01/2017 | | 7,20 | |
| 6021677039 | R039 | | 1,87 | 25/01/2017 | | 1,87 | |
| 6021677044 | R044 | | 5,41 | 25/01/2017 | | 5,41 | |
| 6021677045 | R045 | | 4,09 | 25/01/2017 | | 4,09 | |
| 6021677046 | R046 | | 1,38 | 25/01/2017 | | 1,38 | |
| 6021677133 | R133 | | 1,95 | 30/01/2017 | 1,95 | | |
| TOTAL | | | 96,85 | | 10,80 | 86,05 | |

Périmètre d'épandage des boues de WEYLCHAM LAMOTTE SAS

Carte d'aptitude à l'épandage



COURTIEUX



FICHE PARCELLAIRE PAR COMMUNE

Département : OISE
 Commune : COURTIEUX
 Périmètre : WEYLICHEM 2017

| Code Suivre | Nom de la parcelle | Surface (ha) | Entrée dans le périmètre | Aptitude à l'épandage | | |
|--------------|--------------------|--------------|--------------------------|-----------------------|---------------|---------------|
| | | | | Classe 0 (ha) | Classe 1 (ha) | Classe 2 (ha) |
| 6021677041 | R041 | 2,12 | 25/01/2017 | | 2,12 | |
| 6021677042 | R042 | 4,52 | 25/01/2017 | | 4,52 | |
| 6019945009 | C009 | 4,75 | 24/01/2017 | | 4,75 | |
| 6019945010 | C010 | 3,82 | 24/01/2017 | 0,95 | 2,87 | |
| 6019945035 | C035 | 1,41 | 24/01/2017 | | 1,41 | |
| TOTAL | | 16,62 | | 0,95 | 15,67 | |

SEDE ENVIRONNEMENT, Direction régionale Nord Est, 2, rue des Archers, Zone Industrielle du moulin, F-62450 BAPAUME, CEDEX
 Tel : 03 21 21 35 70 Fax : 03 21 21 35 75

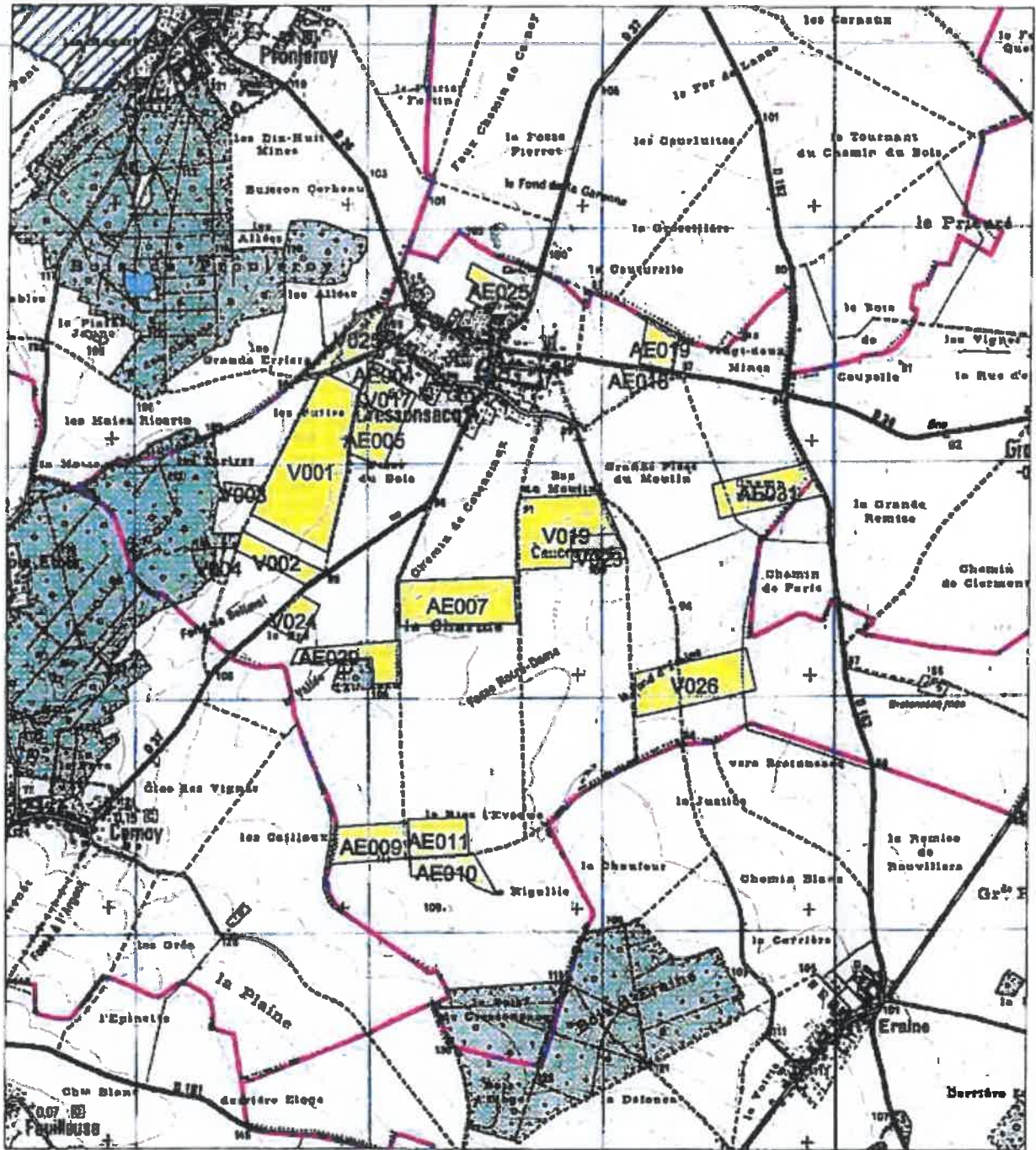
© SUIVTA

Périmètre d'épandage des boues de WEYLCHAM LAMOTTE SAS

Carte d'aptitude à l'épandage



CRESSONSACQ



FICHE PARCELLAIRE PAR COMMUNE

Département : OISE
Commune : CRESSONSACQ
Périmètre : WEYLICHEM 2017

| Code Suivra | Parcelle | | Surface (ha) | Entrée dans le périmètre | Aptitude à l'épandage | | |
|-------------|--------------------|--------------|--------------|--------------------------|-----------------------|---------------|---------------|
| | Nom de la parcelle | Surface (ha) | | | Classe 0 (ha) | Classe 1 (ha) | Classe 2 (ha) |
| 6017177004 | AE004 | | 0,30 | 07/03/2017 | | | 0,30 |
| 6017177005 | AE005 | | 4,03 | 07/03/2017 | | | 4,03 |
| 6017177007 | AE007 | | 9,64 | 07/03/2017 | | | 9,64 |
| 6017177009 | AE009 | | 5,00 | 07/03/2017 | | | 5,00 |
| 6017177010 | AE010 | | 3,00 | 07/03/2017 | | | 3,00 |
| 6017177011 | AE011 | | 4,00 | 07/03/2017 | | | 4,00 |
| 6017177018 | AE018 | | 1,11 | 07/03/2017 | | | 1,11 |
| 6017177019 | AE019 | | 2,66 | 07/03/2017 | | | 2,66 |
| 6017177025 | AE025 | | 2,78 | 07/03/2017 | 0,12 | | 2,66 |
| 6017177029 | AE029 | | 4,26 | 07/03/2017 | | | 4,26 |
| 6017177031 | AE031 | | 6,70 | 07/03/2017 | | | 6,70 |
| 6014027001 | V001 | | 19,13 | 06/03/2017 | | | 19,13 |
| 6014027002 | V002 | | 3,13 | 06/03/2017 | | | 3,13 |
| 6014027003 | V003 | | 0,79 | 06/03/2017 | | | 0,79 |
| 6014027004 | V004 | | 0,43 | 06/03/2017 | | | 0,43 |
| 6014027017 | V017 | | 3,08 | 06/03/2017 | | | 3,08 |
| 6014027019 | V019 | | 10,09 | 06/03/2017 | | | 10,09 |
| 6014027023 | V023 | | 1,04 | 06/03/2017 | | | 1,04 |
| 6014027024 | V024 | | 2,47 | 06/03/2017 | | | 2,47 |
| 6014027025 | V025 | | 4,16 | 06/03/2017 | 0,50 | | 3,66 |
| 6014027026 | V026 | | 9,45 | 06/03/2017 | | | 9,45 |

SEDE ENVIRONNEMENT, Direction régionale Nord Est, 2, rue des Archers, Zone Industrielle du moulin, F-62450 BAPAUME, CEDEX
Tel : 03 21 21 35 70 Fax : 03 21 21 35 75

© Suivra

FICHE PARCELLAIRE PAR COMMUNE

Département : OISE
 Commune : CRESSONSACQ
 Périmètre : WEYLICHEM 2017

| Code Suivra | Parcelle | | Surface (ha) | Entrée dans le périmètre | Aptitude à l'épandage | | |
|--------------|--------------------|--|--------------|--------------------------|-----------------------|---------------|---------------|
| | Nom de la parcelle | | | | Classe 0 (ha) | Classe 1 (ha) | Classe 2 (ha) |
| TOTAL | | | 97,25 | | 0,62 | 96,63 | |

SEDE ENVIRONNEMENT, Direction régionale Nord Est, 2, rue des Archers, Zone Industrielle du moulin, F-62450 BAPAUME, CEDEX
 Tel : 09 21 21 35 70 Fax : 03 21 21 35 75

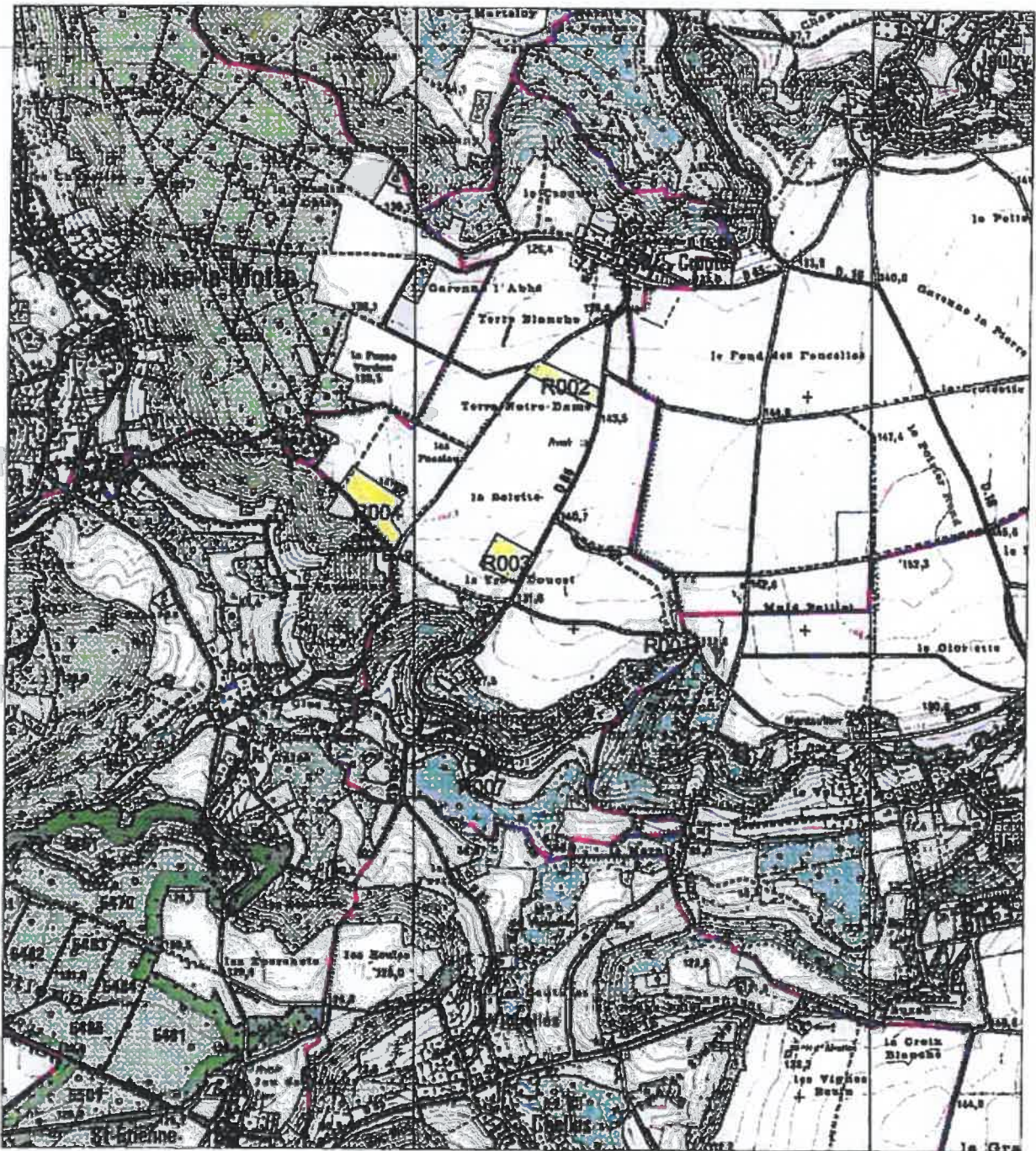
© Suivra

Périmètre d'épandage des boues de
WEYLCHAM LAMOTTE SAS

Carte d'aptitude à l'épandage



CROUTOY



FICHE PARCELLAIRE PAR COMMUNE

Département : OISE
 Commune : CROUTOY
 Périmètre : WEYLICHEM 2017

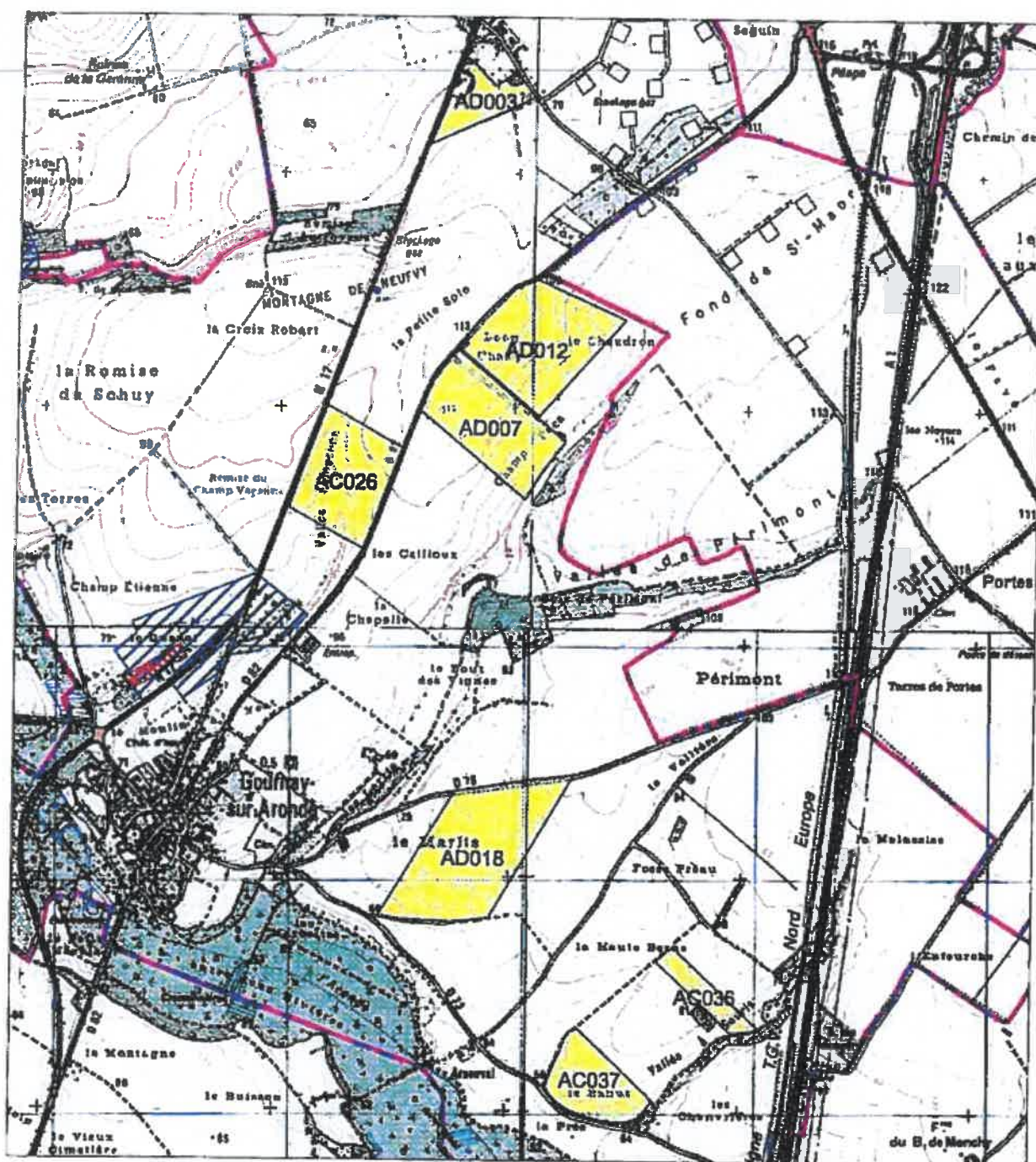
| Code Suivra | Nom de la parcelle | Surface (ha) | Entrée dans le périmètre | Aptitude à l'épandage | | |
|--------------|--------------------|--------------|--------------------------|-----------------------|---------------|---------------|
| | | | | Classe 0 (ha) | Classe 1 (ha) | Classe 2 (ha) |
| 6021677001 | R001 | 0,95 | 25/01/2017 | | 0,95 | |
| 6021677002 | R002 | 2,39 | 25/01/2017 | | 2,39 | |
| 6021677003 | R003 | 2,57 | 25/01/2017 | | 2,57 | |
| 6021677004 | R004 | 4,34 | 25/01/2017 | | 4,34 | |
| 6021677007 | R007 | 1,38 | 25/01/2017 | 0,47 | | |
| 6021677008 | R008 | 0,28 | 25/01/2017 | 0,28 | | |
| TOTAL | | 11,91 | | 0,75 | 11,16 | |

Périmètre d'épandage des boues de WEYLCHAM LAMOTTE SAS

Carte d'aptitude à l'épandage



GOURNAY-SUR-ARONDE



FICHE PARCELLAIRE PAR COMMUNE

Département : OISE
 Commune : GOURNAY-SUR-ARONDE
 Périmètre : WEYLICHEM 2017

| Code Suivra | Parcelle | | Surface (ha) | Entrée dans la périmètre | Aptitude à l'épandage | | |
|--------------|--------------------|--|---------------|--------------------------|-----------------------|---------------|---------------|
| | Nom de la parcelle | | | | Classe 0 (ha) | Classe 1 (ha) | Classe 2 (ha) |
| 6011163003 | AD003 | | 6,20 | 08/03/2017 | 0,47 | 5,73 | |
| 6011163007 | AD007 | | 18,16 | 08/03/2017 | | 18,16 | |
| 6011163012 | AD012 | | 22,03 | 08/03/2017 | | 22,03 | |
| 6011163018 | AD018 | | 27,76 | 08/03/2017 | | 27,76 | |
| 6000113026 | AC026 | | 16,97 | 08/03/2017 | | 16,97 | |
| 6000113036 | AC036 | | 4,69 | 08/03/2017 | | 4,69 | |
| 6000113037 | AC037 | | 10,54 | 08/03/2017 | | 10,54 | |
| TOTAL | | | 106,35 | | 0,47 | 105,88 | |

SEDE ENVIRONNEMENT, Direction régionale Nord Est, 2, rue des Archers, Zone Industrielle du moulin, F-62450 BAPAUME, CEDEX
 Tel : 03 21 21 35 70 Fax : 03 21 21 35 75

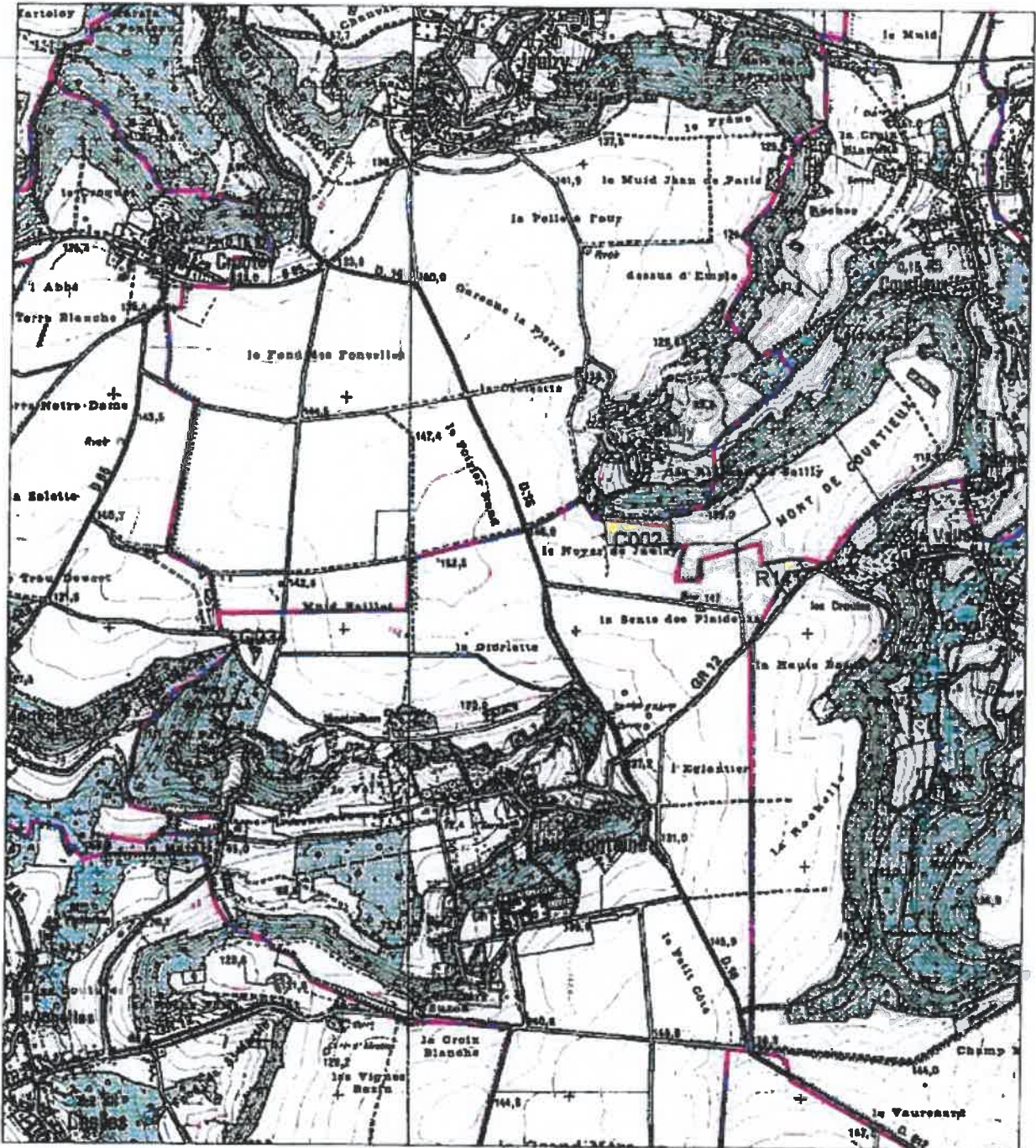
© Suivra

Périmètre d'épandage des boues de
WEYLCHAM LAMOTTE SAS

Carte d'aptitude à l'épandage



HAUTEFONTAINE



FICHE PARCELLAIRE PAR COMMUNE

Département : OISE
 Commune : HAUTEFONTAINE
 Périmètre : WEYLICHEM 2017

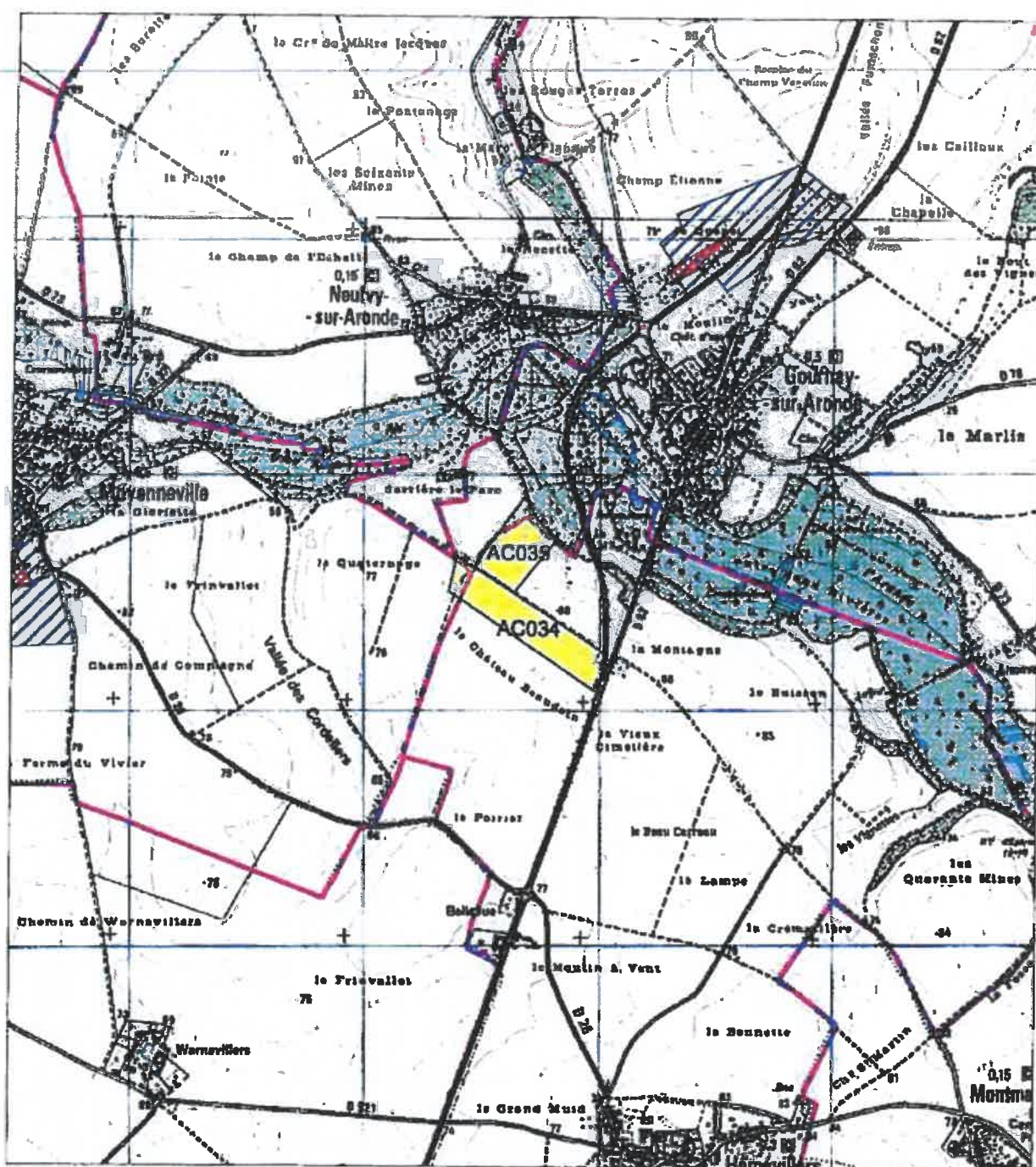
| Code Suivra | Parcelle | | | Aptitude à l'épandage | | |
|--------------|--------------------|--------------|--------------------------|-----------------------|---------------|---------------|
| | Nom de la parcelle | Surface (ha) | Entrée dans le périmètre | Classe 0 (ha) | Classe 1 (ha) | Classe 2 (ha) |
| 6021677141 | R141 | 1,59 | 30/01/2017 | | 1,59 | |
| 6019945002 | C002 | 3,27 | 24/01/2017 | | 3,27 | |
| 6019945034 | C034 | 0,70 | 24/03/2017 | | 0,70 | |
| TOTAL | | 5,56 | | | 5,56 | |

Périmètre d'épandage des boues de WEYLCHAM LAMOTTE SAS

Carte d'aptitude à l'épandage



HEMEVILLERS



FICHE PARCELLAIRE PAR COMMUNE

Département : OISE
 Commune : HÉMÉVILLERS
 Périmètre : WEYLICHEM 2017

| Code Suivra | Parcelle | | Surface (ha) | Entrée dans le périmètre | Aptitude à l'épandage | | |
|--------------|--------------------|--|--------------|--------------------------|-----------------------|---------------|---------------|
| | Nom de la parcelle | | | | Classe 0 (ha) | Classe 1 (ha) | Classe 2 (ha) |
| 6000113034 | AC034 | | 11,33 | 08/03/2017 | | 11,33 | |
| 6000113035 | AC035 | | 6,67 | 08/03/2017 | | 6,67 | |
| TOTAL | | | 18,00 | | | 18,00 | |

SEDE ENVIRONNEMENT, Direction régionale Nord Est, 2, rue des Archers, Zone Industrielle du moulin, F-62450 BAPAUME, CEDEX
 Tel: 03 21 21 35 70 Fax: 03 21 21 35 75

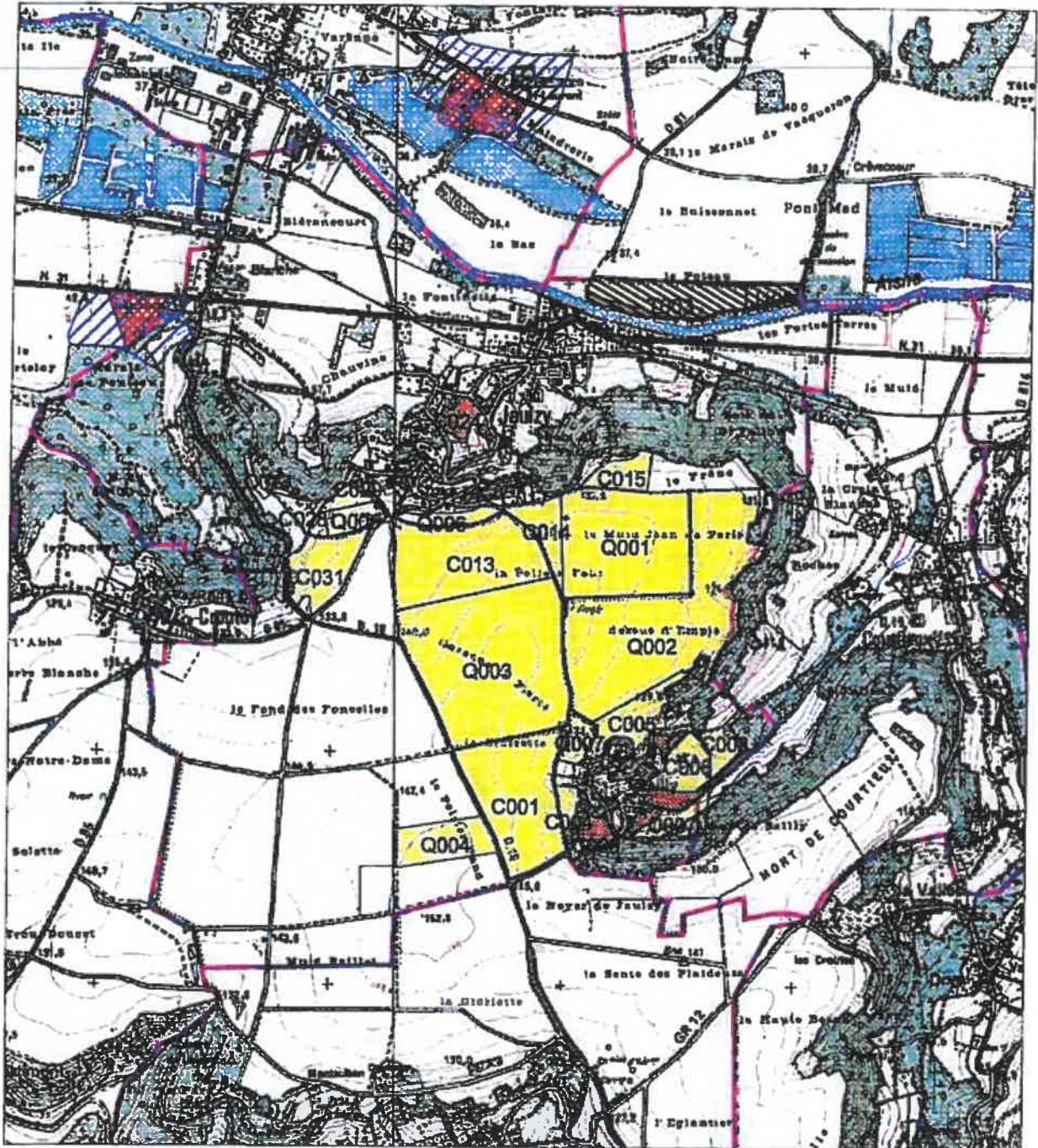
© Suivra

Périmètre d'épandage des boues de WEYLCHAM LAMOTTE SAS

Carte d'aptitude à l'épandage



JAUZY



FICHE PARCELLAIRE PAR COMMUNE

Département : OISE
Commune : JAULZY
Périmètre : WEYLICHEM 2017

| Code Suivra | Parcelle | | Surface (ha) | Entrée dans le périmètre | Aptitude à l'épandage | | |
|-------------|--------------------|------|--------------|--------------------------|-----------------------|---------------|---------------|
| | Nom de la parcelle | | | | Classe 0 (ha) | Classe 1 (ha) | Classe 2 (ha) |
| 6053006003 | | T003 | 9,36 | 25/01/2017 | 1,27 | | 8,09 |
| 6053040105 | | J105 | 2,05 | 26/01/2017 | 0,53 | | 1,52 |
| 6007716001 | | Q001 | 24,66 | 09/02/2017 | | | 24,66 |
| 6007716002 | | Q002 | 40,59 | 09/02/2017 | | | 40,59 |
| 6007716003 | | Q003 | 39,66 | 09/02/2017 | | | 39,66 |
| 6007716004 | | Q004 | 6,77 | 09/02/2017 | | | 6,77 |
| 6007716005 | | Q005 | 2,39 | 09/02/2017 | | | 2,39 |
| 6007716006 | | Q006 | 2,30 | 09/02/2017 | 0,06 | | 2,24 |
| 6007716007 | | Q007 | 2,18 | 09/02/2017 | 0,05 | | 2,13 |
| 6019945001 | | C001 | 19,05 | 24/01/2017 | | | 19,05 |
| 6019945003 | | C003 | 1,63 | 24/01/2017 | 1,63 | | |
| 6019945004 | | C004 | 2,02 | 24/01/2017 | 0,07 | | 1,95 |
| 6019945005 | | C005 | 6,75 | 24/01/2017 | 0,85 | | 5,90 |
| 6019945006 | | C006 | 6,95 | 24/01/2017 | 2,61 | | 4,34 |
| 6019945007 | | C007 | 3,80 | 24/01/2017 | 0,80 | | 3,00 |
| 6019945008 | | C008 | 2,76 | 24/01/2017 | 0,24 | | 2,52 |
| 6019945013 | | C013 | 19,50 | 24/01/2017 | | | 19,50 |
| 6019945014 | | C014 | 4,00 | 24/01/2017 | | | 4,00 |
| 6019945015 | | C015 | 3,27 | 24/01/2017 | | | 3,27 |
| 6019945017 | | C017 | 0,37 | 24/01/2017 | | | 0,37 |
| 6019945024 | | C024 | 2,09 | 24/01/2017 | 2,09 | | |
| 6019945027 | | C027 | 0,55 | 24/01/2017 | | | 0,55 |

SEDE ENVIRONNEMENT, Direction régionale Nord Est, 2, rue des Archers, Zone Industrielle du moulin, F-62450 BAPAUME, CEDEX
Tel : 03 21 21 35 70 Fax : 03 21 21 35 75

© Sulvra

FICHE PARCELLAIRE PAR COMMUNE

Département : OISE
 Commune : JAULZY
 Périmètre : WEYLICHEM 2017

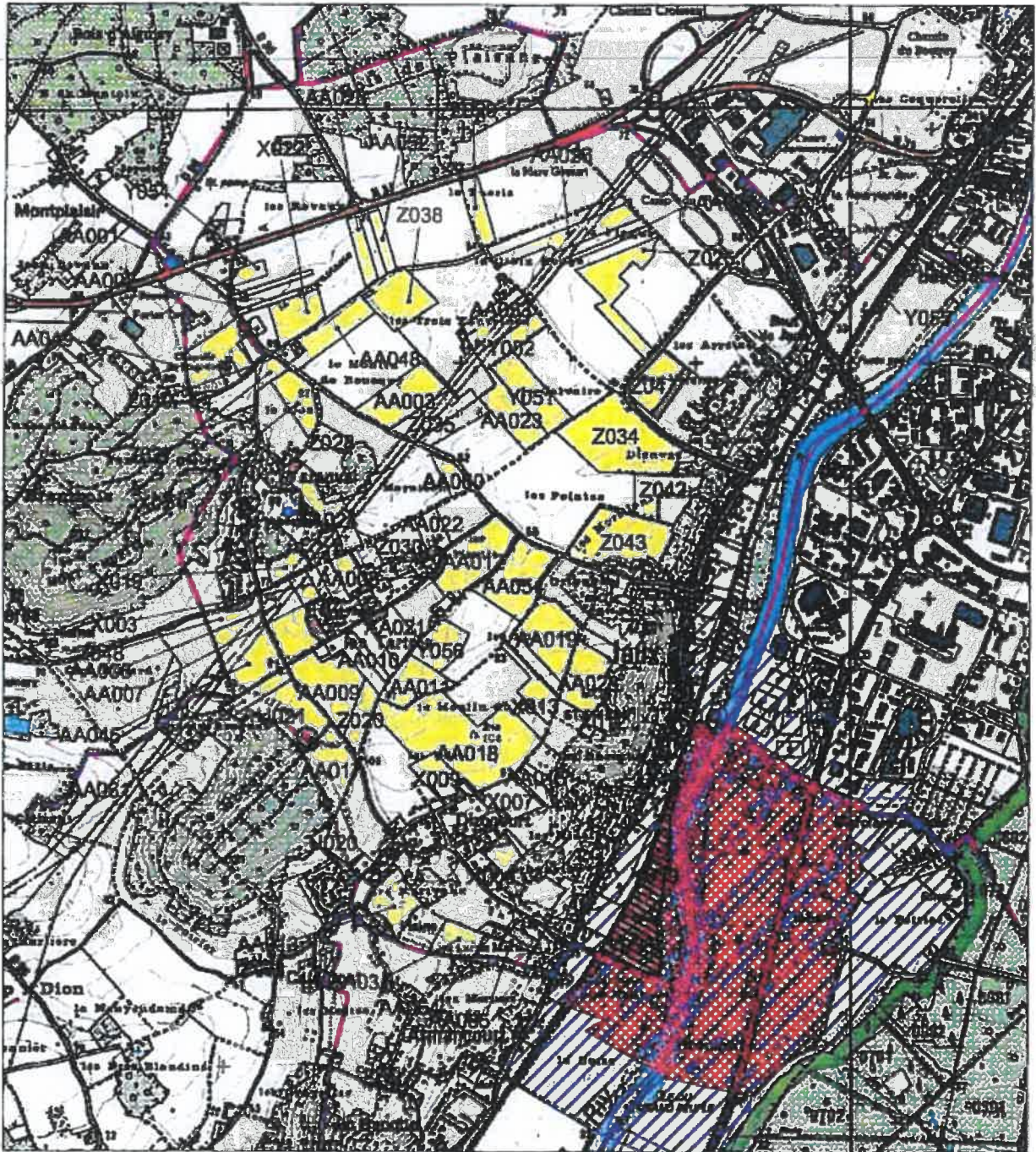
| Code Sulvra | Parcelle | | Entrée dans le périmètre | Surface (ha) | Antériorité à l'épandage | | |
|--------------|--------------------|--|--------------------------|---------------|--------------------------|---------------|---------------|
| | Nom de la parcelle | | | | Classe 0 (ha) | Classe 1 (ha) | Classe 2 (ha) |
| 6019945028 | C028 | | 24/01/2017 | 1,74 | | 1,74 | |
| 6019945029 | C029 | | 24/01/2017 | 2,30 | | 2,03 | |
| 6019945031 | C031 | | 24/01/2017 | 7,37 | 0,27 | 7,37 | |
| TOTAL | | | | 214,11 | 10,67 | 203,64 | |

SEDE ENVIRONNEMENT, Direction régionale Nord Est, 2, rue des Archers, Zone Industrielle du moulin, F-62450 BAPAUME, CEDEX
 Tel : 03 21 21 35 70 Fax : 03 21 21 35 75

© Sulvra

Périmètre d'épandage des boues de WEYLCHAM LAMOTTE SAS

Carte d'aptitude à l'épandage



FICHE PARCELLAIRE PAR COMMUNE

Département : OISE
Commune : JAUX
Périmètre : WEYLICHEM 2017

| Code Silva | Parcelle | | Entrée dans le périmètre | Aptitude à l'épandage | | |
|------------|--------------------|--------------|--------------------------|-----------------------|---------------|---------------|
| | Nom de la parcelle | Surface (ha) | | Classe 0 (ha) | Classe 1 (ha) | Classe 2 (ha) |
| 6011037010 | Z010 | 0,49 | 16/02/2017 | | 0,49 | |
| 6011037020 | Z020 | 2,22 | 16/02/2017 | | 2,22 | |
| 6011037026 | Z026 | 5,61 | 16/02/2017 | | 5,61 | |
| 6011037027 | Z027 | 1,15 | 16/02/2017 | | 1,15 | |
| 6011037028 | Z028 | 1,10 | 16/02/2017 | | 1,10 | |
| 6011037029 | Z029 | 2,25 | 16/02/2017 | | 2,25 | |
| 6011037030 | Z030 | 2,66 | 16/02/2017 | 0,17 | 2,49 | |
| 6011037034 | Z034 | 11,13 | 16/02/2017 | 0,14 | 10,99 | |
| 6011037035 | Z035 | 3,33 | 16/02/2017 | | 3,33 | |
| 6011037038 | Z038 | 4,73 | 16/02/2017 | | 4,73 | |
| 6011037042 | Z042 | 3,16 | 16/02/2017 | | 3,16 | |
| 6011037043 | Z043 | 7,80 | 16/02/2017 | 0,08 | 7,72 | |
| 6011037044 | Z044 | 2,70 | 16/02/2017 | 1,21 | 1,49 | |
| 6011037047 | Z047 | 4,00 | 16/02/2017 | 0,80 | 3,20 | |
| 6011037048 | Z048 | 1,86 | 16/02/2017 | 0,40 | 1,46 | |
| 6056922001 | AA001 | 0,83 | 03/03/2017 | | 0,83 | |
| 6056922002 | AA002 | 0,84 | 03/03/2017 | | 0,84 | |
| 6056922003 | AA003 | 5,20 | 03/03/2017 | | 5,20 | |
| 6056922006 | AA006 | 5,62 | 03/03/2017 | 0,58 | 5,04 | |
| 6056922007 | AA007 | 0,88 | 03/03/2017 | 0,26 | 0,62 | |
| 6056922008 | AA008 | 1,69 | 03/03/2017 | 0,26 | 1,43 | |
| 6056922009 | AA009 | 6,31 | 03/03/2017 | 0,08 | 6,23 | |

SEDE ENVIRONNEMENT, Direction régionale Nord Est, 2, rue des Archaers, Zone Industrielle du moulin, F-62450 BAPAUME, CEDEX
Tel : 03 21 21 35 70 Fax : 03 21 21 35 75

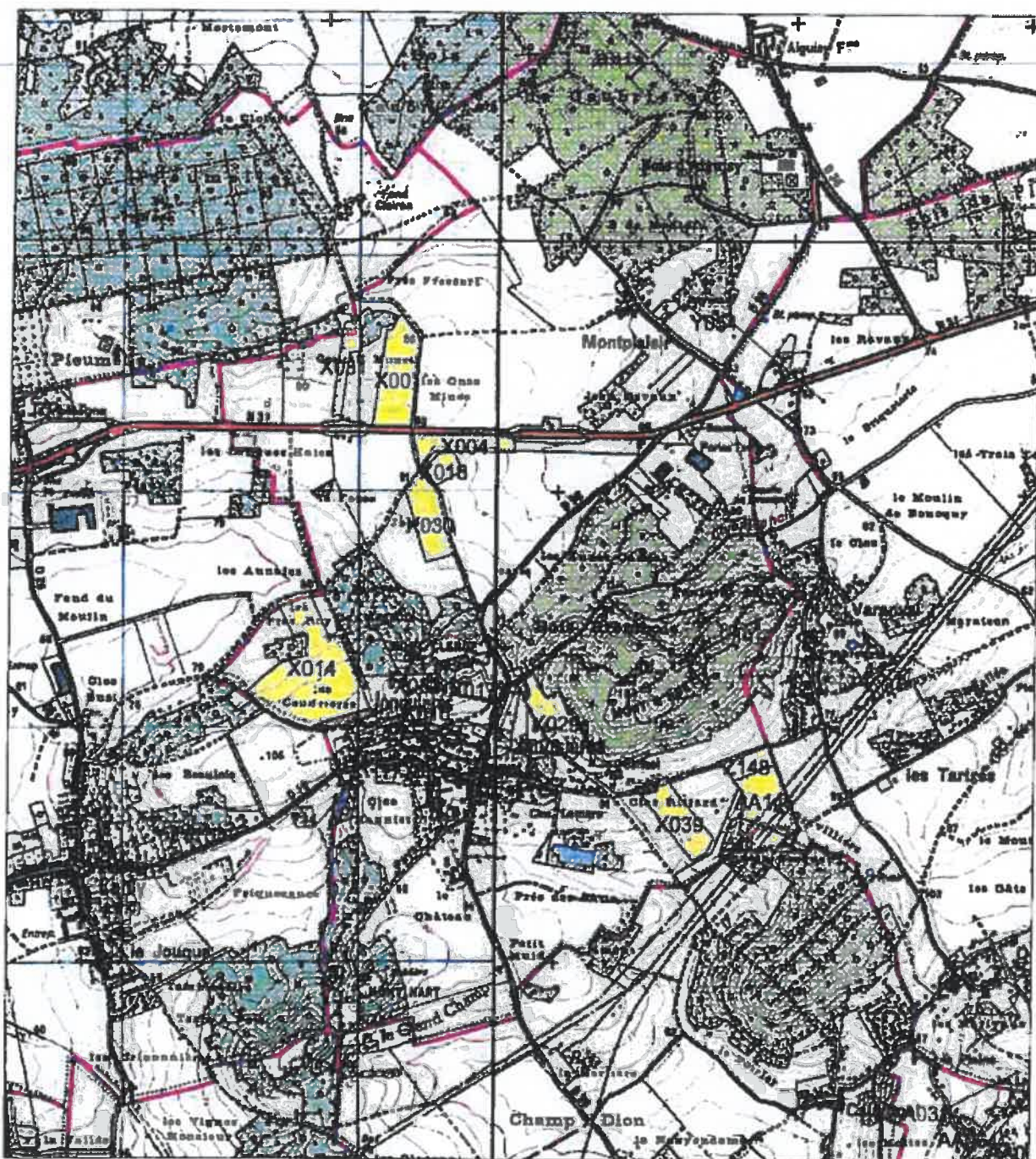
© Silva

Périmètre d'épandage des boues de WEYLCHAM LAMOTTE SAS

Carte d'aptitude à l'épandage



JONQUIERES



FICHE PARCELLAIRE PAR COMMUNE

Département : OISE
Commune : JONQUIÈRES
Périmètre : WEYLICHEM 2017

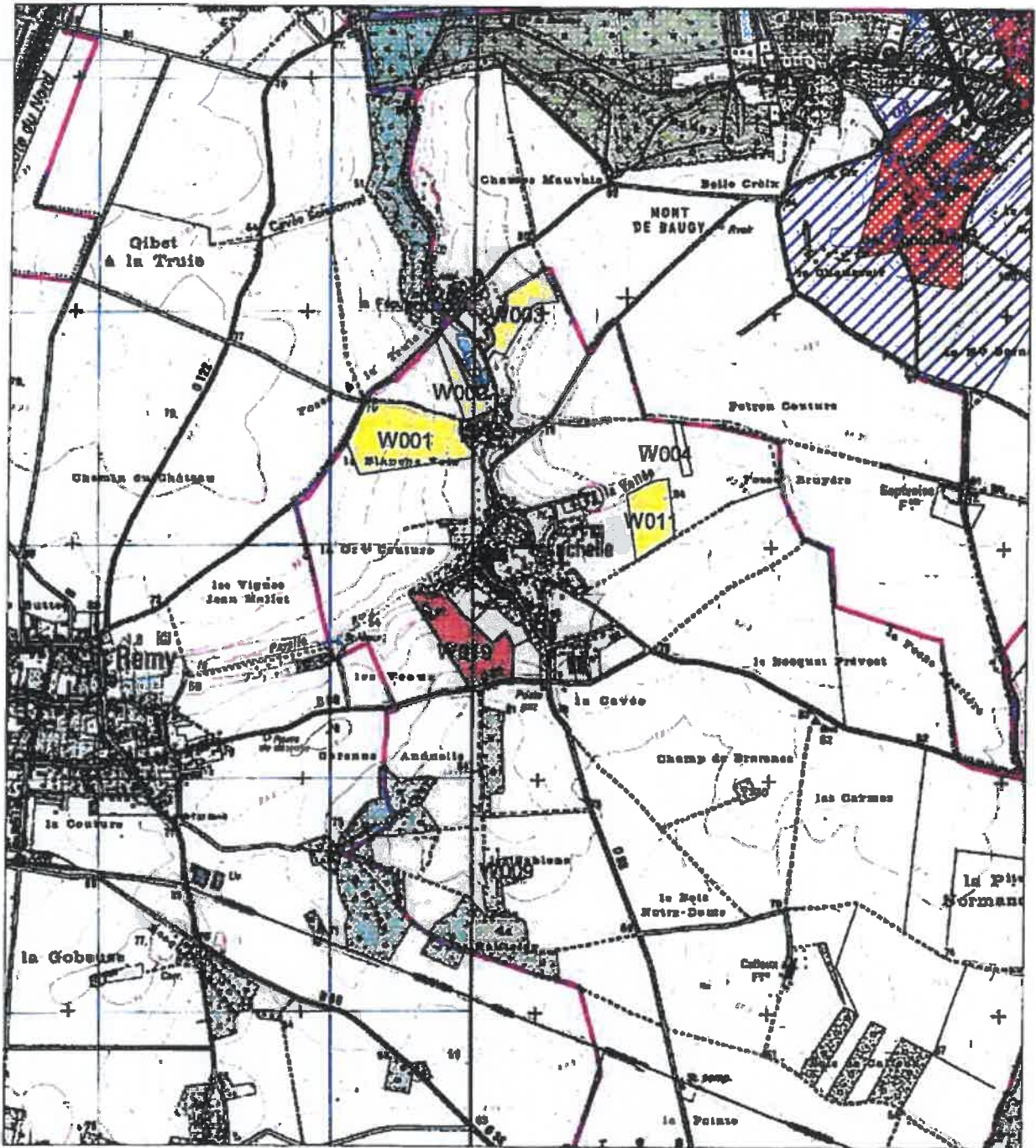
| Code Suivra | Parcelle | | Surface (ha) | Entrée dans le périmètre | Aptitude à l'épandage | | |
|--------------|--------------------|--|--------------|--------------------------|-----------------------|---------------|---------------|
| | Nom de la parcelle | | | | Classe 0 (ha) | Classe 1 (ha) | Classe 2 (ha) |
| 6011037148 | Z148 | | 1,94 | 15/02/2017 | | 1,94 | |
| 6056922145 | AA145 | | 6,89 | 03/03/2017 | | 6,89 | |
| 6025369001 | X001 | | 6,72 | 15/02/2017 | | 6,72 | |
| 6025369004 | X004 | | 3,41 | 15/02/2017 | | 3,41 | |
| 6025369014 | X014 | | 14,86 | 15/02/2017 | 0,91 | 13,95 | |
| 6025369016 | X016 | | 0,69 | 15/02/2017 | 0,21 | 0,48 | |
| 6025369017 | X017 | | 1,04 | 15/02/2017 | | 1,04 | |
| 6025369018 | X018 | | 1,41 | 15/02/2017 | | 1,41 | |
| 6025369020 | X020 | | 1,23 | 15/02/2017 | | 1,23 | |
| 6025369029 | X029 | | 4,52 | 16/02/2017 | 0,26 | 4,26 | |
| 6025369030 | X030 | | 4,71 | 16/02/2017 | | 4,71 | |
| 6025369031 | X031 | | 2,13 | 16/02/2017 | | 2,13 | |
| 6025369033 | X033 | | 0,61 | 16/02/2017 | 0,10 | 0,51 | |
| 6025369039 | X039 | | 4,71 | 16/02/2017 | 0,36 | 4,35 | |
| TOTAL | | | 54,87 | | 1,84 | 53,03 | |

SEDE ENVIRONNEMENT, Direction régionale Nord Est, 2, rue des Archers, Zone Industrielle du moulin, F-62450 BANJULME, CEDEX
Tel : 03 21 21 35 70 Fax : 03 21 21 35 75

© Suivra

Périmètre d'épandage des boues de WEYLCHAM LAMOTTE SAS

Carte d'aptitude à l'épandage



FICHE PARCELLAIRE PAR COMMUNE

Département : OISE
 Commune : LACHELLE
 Périmètre : WEYLICHEM 2017

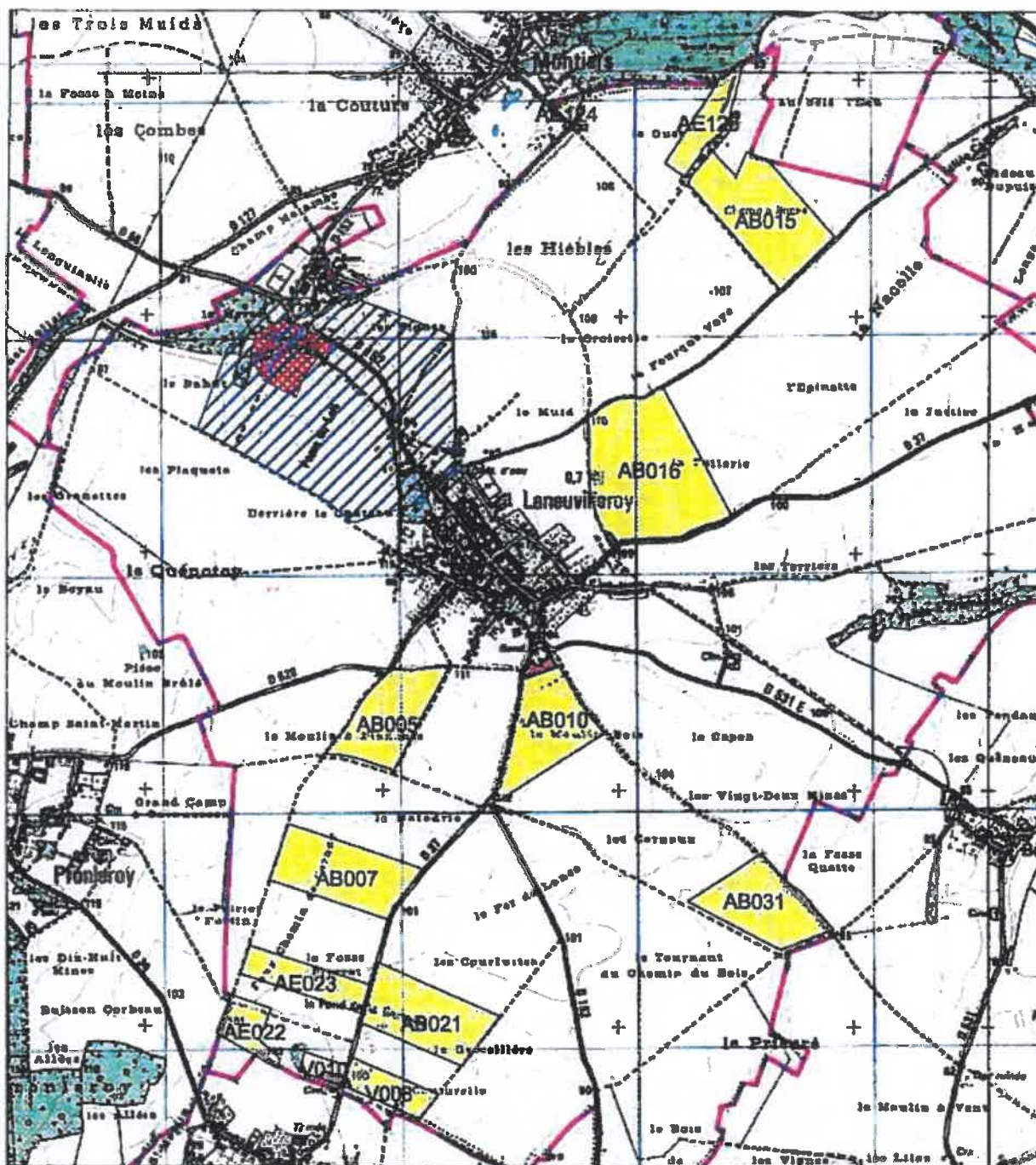
| Code Suivra | Parcelle | | Surface (ha) | Entrée dans le périmètre | Aptitude à l'épandage | | |
|--------------|--------------------|--|--------------|--------------------------|-----------------------|---------------|---------------|
| | Nom de la parcelle | | | | Classe 0 (ha) | Classe 1 (ha) | Classe 2 (ha) |
| 6002138001 | W001 | | 1,95 | 15/02/2017 | 0,13 | 1,82 | |
| 6002138002 | W002 | | 3,65 | 15/02/2017 | 0,98 | 2,67 | |
| 6002138003 | W003 | | 4,75 | 15/02/2017 | 0,44 | 4,31 | |
| 6002138004 | W004 | | 0,90 | 15/02/2017 | | 0,90 | |
| 6002138009 | W009 | | 0,59 | 15/02/2017 | | 0,59 | |
| 6002138011 | W011 | | 4,59 | 15/02/2017 | | 4,99 | |
| 6002138019 | W019 | | 8,41 | 15/02/2017 | 8,41 | | |
| TOTAL | | | 35,24 | | 9,96 | 25,28 | |

Périmètre d'épandage des boues de WEYLCHAM LAMOTTE SAS

Carte d'aptitude à l'épandage



LANEUVILLEROY



FICHE PARCELLAIRE PAR COMMUNE

Département : OISE
 Commune : LA NEUVILLE-ROY
 Périmètre : WEYLICHEM 2017

| Code Suivra | Nom de la parcelle | Surface (ha) | Entrée dans le périmètre | Aptitude à l'épandage | | |
|--------------|--------------------|---------------|--------------------------|-----------------------|---------------|---------------|
| | | | | Classe 0 (ha) | Classe 1 (ha) | Classe 2 (ha) |
| 601717022 | AE022 | 3,81 | 07/03/2017 | | 3,81 | |
| 601717023 | AE023 | 6,80 | 07/03/2017 | | 6,80 | |
| 601717124 | AE124 | 0,80 | 07/03/2017 | | 0,80 | |
| 601717125 | AE125 | 5,24 | 07/03/2017 | | 5,24 | |
| 6014027008 | V008 | 4,85 | 06/03/2017 | 0,10 | 4,76 | |
| 6014027010 | V010 | 1,61 | 06/03/2017 | 0,38 | 1,23 | |
| 6035265005 | AB005 | 11,57 | 06/03/2017 | 0,02 | 11,55 | |
| 6035265007 | AB007 | 14,09 | 06/03/2017 | | 14,09 | |
| 6035265010 | AB010 | 13,60 | 06/03/2017 | 0,70 | 12,90 | |
| 6035265015 | AB015 | 17,89 | 06/03/2017 | | 17,89 | |
| 6035265016 | AB016 | 27,22 | 06/03/2017 | 0,19 | 27,03 | |
| 6035265021 | AB021 | 13,49 | 06/03/2017 | | 13,49 | |
| 6035265031 | AB031 | 12,39 | 06/03/2017 | | 12,39 | |
| TOTAL | | 133,37 | | 1,39 | 131,98 | |

SEDE ENVIRONNEMENT, Direction régionale Nord Est, 2, rue des Archers, Zone Industrielle du moulin, F-62450 BAPAUME, CEDEX
 Tel : 03 21 21 35 70 Fax : 03 21 21 35 75

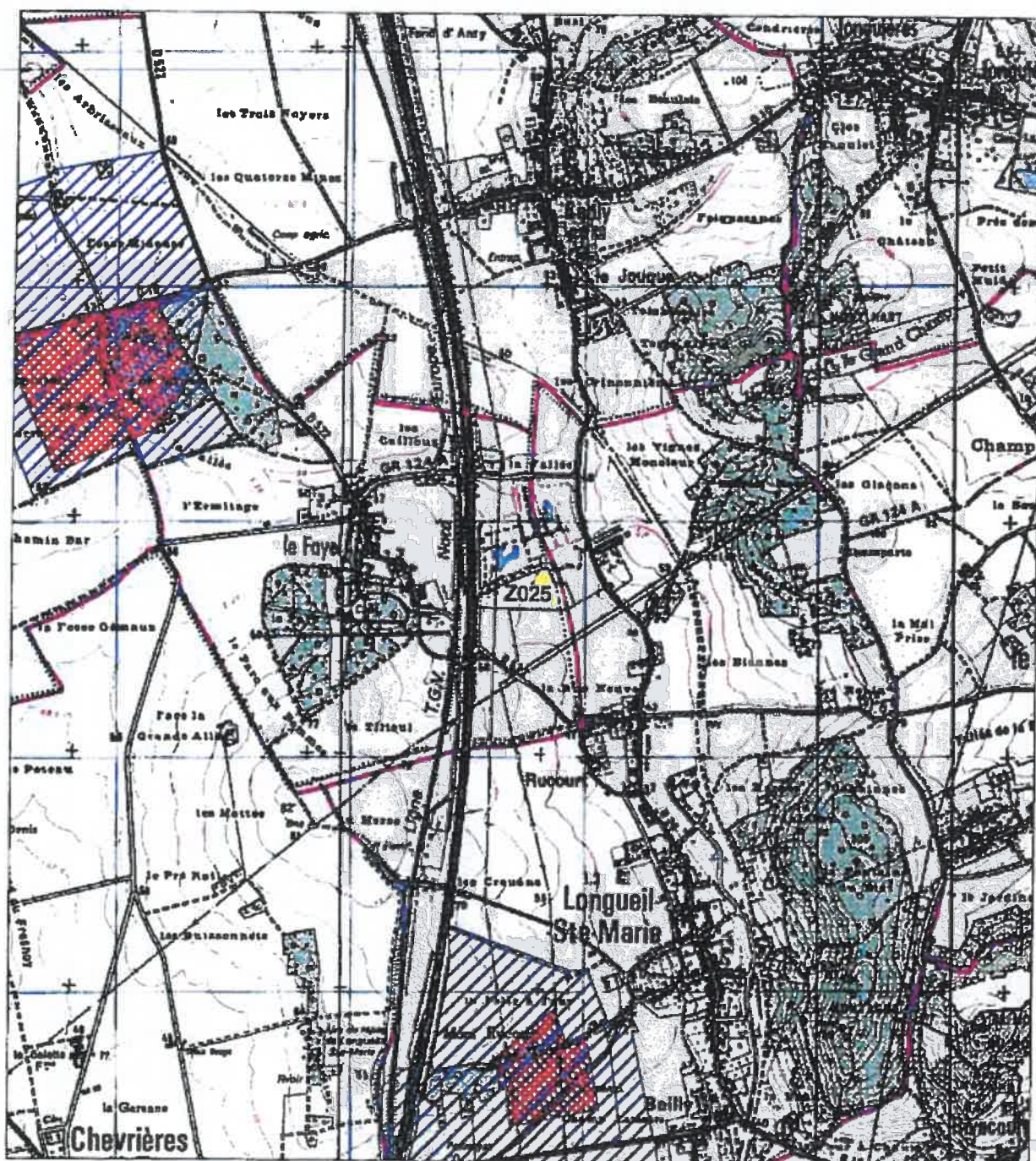
© Suivra

Périmètre d'épandage des boues de WEYLCHAM LAMOTTE SAS

Carte d'aptitude à l'épandage



LE FAYEL



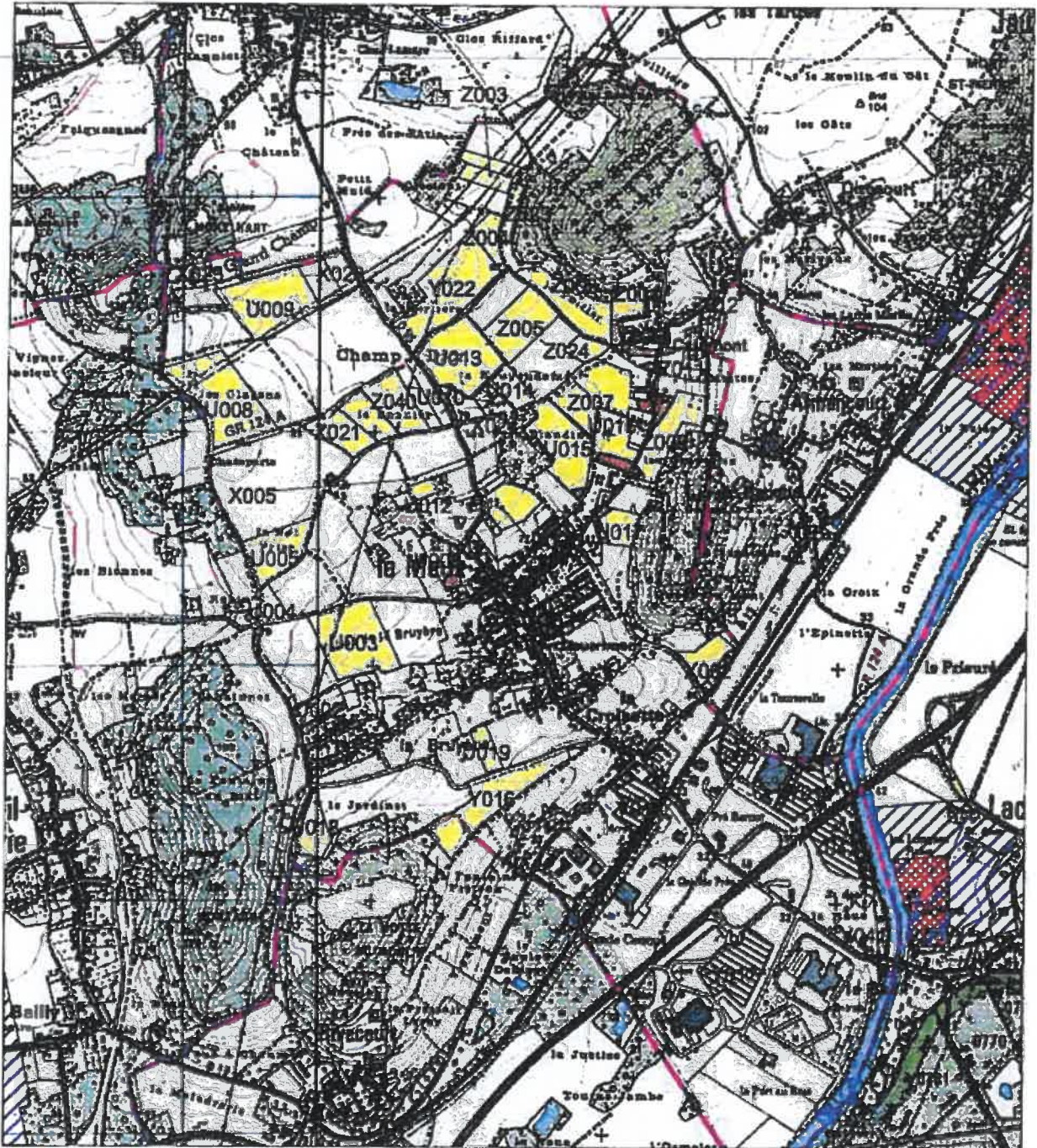
FICHE PARCELLAIRE PAR COMMUNE

Département : OISE
 Commune : LE FAYEL
 Périmètre : WEYLICHEM 2017

| Code Suivra | Parcelle | | Surface (ha) | Entrée dans le périmètre | Aptitude à l'épandage | | |
|--------------|--------------------|--|--------------|--------------------------|-----------------------|---------------|---------------|
| | Nom de la parcelle | | | | Classe 0 (ha) | Classe 1 (ha) | Classe 2 (ha) |
| 60.1037025 | 2025 | | 4,71 | 16/02/2017 | | 4,71 | |
| TOTAL | | | 4,71 | | | 4,71 | |

Périmètre d'épandage des boues de
WEYLCHAM LAMOTTE SAS

Carte d'aptitude à l'épandage



FICHE PARCELLAIRE PAR COMMUNE

Département : OISE
Commune : LE MEUX
Périmètre : WEYLICHEM 2017

| Code Suivra | Parcelles | | Surface (ha) | Entrés dans le périmètre | Aptitude à l'épandage | | |
|-------------|--------------------|--|--------------|--------------------------|-----------------------|---------------|---------------|
| | Nom de la parcelle | | | | Classe 0 (ha) | Classe 1 (ha) | Classe 2 (ha) |
| 6011037001 | Z001 | | 2,73 | 16/02/2017 | 1,03 | | 1,70 |
| 6011037002 | Z002 | | 5,00 | 16/02/2017 | | | 5,00 |
| 6011037003 | Z003 | | 2,86 | 16/02/2017 | | | 2,86 |
| 6011037004 | Z004 | | 1,80 | 16/02/2017 | | | 1,80 |
| 6011037005 | Z005 | | 5,45 | 16/02/2017 | | | 5,45 |
| 6011037007 | Z007 | | 7,32 | 16/02/2017 | 0,49 | | 6,83 |
| 6011037008 | Z008 | | 0,69 | 16/02/2017 | 0,18 | | 0,51 |
| 6011037009 | Z009 | | 5,51 | 16/02/2017 | 0,96 | | 4,55 |
| 6011037011 | Z011 | | 1,81 | 16/02/2017 | 0,33 | | 1,48 |
| 6011037012 | Z012 | | 1,23 | 16/02/2017 | 0,74 | | 0,49 |
| 6011037021 | Z021 | | 3,25 | 16/02/2017 | | | 3,25 |
| 6011037023 | Z023 | | 1,21 | 16/02/2017 | | | 1,21 |
| 6011037024 | Z024 | | 1,31 | 16/02/2017 | | | 1,31 |
| 6011037040 | Z040 | | 4,23 | 16/02/2017 | | | 4,23 |
| 6011037045 | Z045 | | 0,43 | 16/02/2017 | | | 0,43 |
| 6025369002 | X002 | | 3,18 | 15/02/2017 | | | 3,18 |
| 6025369005 | X005 | | 0,79 | 15/02/2017 | | | 0,79 |
| 6025369023 | X023 | | 0,53 | 15/02/2017 | | | 0,53 |
| 6025369024 | X024 | | 0,40 | 16/02/2017 | | | 0,40 |
| 6025369028 | X028 | | 1,36 | 16/02/2017 | | | 1,36 |
| 6082569002 | U002 | | 2,45 | 14/02/2017 | 0,65 | | 1,80 |
| 6082569003 | U003 | | 8,58 | 14/02/2017 | | | 8,58 |

SEDE ENVIRONNEMENT, Direction régionale Nord Est, 2, rue des Archers, Zone Industrielle du moulin, F-62450 BAPAUME, CEDEX
Tel : 03 21 21 35 70 Fax : 03 21 21 35 75

© Suivra

FICHE PARCELLAIRE PAR COMMUNE

Département : OISE
Commune : LE MEUX
Périmètre : WEYLICHEM 2017

| Code Suivra | Parcelle | | Entrée dans le périmètre | Arrière à l'épandage | | |
|-------------|--------------------|--------------|--------------------------|----------------------|---------------|---------------|
| | Nom de la parcelle | Surface (ha) | | Classe 0 (ha) | Classe 1 (ha) | Classe 2 (ha) |
| 6082569004 | U004 | 1,40 | 14/02/2017 | | 1,40 | |
| 6082569005 | U005 | 4,90 | 14/02/2017 | | 4,90 | |
| 6082569006 | U006 | 2,48 | 14/02/2017 | 1,01 | 1,47 | |
| 6082569007 | U007 | 3,21 | 14/02/2017 | | 3,21 | |
| 6082569008 | U008 | 10,67 | 14/02/2017 | | 10,67 | |
| 6082569009 | U009 | 8,27 | 14/02/2017 | | 8,27 | |
| 6082569010 | U010 | 1,53 | 14/02/2017 | 0,04 | 1,49 | |
| 6082569011 | U011 | 2,77 | 14/02/2017 | | 2,77 | |
| 6082569012 | U012 | 0,98 | 14/02/2017 | | 0,98 | |
| 6082569013 | U013 | 8,07 | 14/02/2017 | 0,08 | 7,99 | |
| 6082569014 | U014 | 1,98 | 14/02/2017 | | 1,98 | |
| 6082569015 | U015 | 6,53 | 14/02/2017 | 0,16 | 6,37 | |
| 6082569016 | U016 | 3,65 | 14/02/2017 | 0,73 | 2,92 | |
| 6082569017 | U017 | 2,72 | 14/02/2017 | 0,75 | 1,97 | |
| 6082569018 | U018 | 3,15 | 14/02/2017 | 0,45 | 2,70 | |
| 6082569019 | U019 | 1,51 | 14/02/2017 | | 1,51 | |
| 6087523005 | Y005 | 1,71 | 16/02/2017 | | 1,71 | |
| 6087523010 | Y010 | 3,64 | 16/02/2017 | 1,04 | 2,60 | |
| 6087523012 | Y012 | 5,66 | 16/02/2017 | | 5,66 | |
| 6087523013 | Y013 | 3,32 | 16/02/2017 | 0,65 | 2,67 | |
| 6087523016 | Y016 | 8,26 | 16/02/2017 | | 8,26 | |
| 6087523022 | Y022 | 9,54 | 16/02/2017 | 0,14 | 9,40 | |

FICHE PARCELLAIRE PAR COMMUNE

Département : OISE
 Commune : LE MELUX
 Périmètre : WEYLICHEM 2017

| Code Suivra | Parcelle | | Surface (ha) | Entrée dans le périmètre | Aptitude à l'épandage | | |
|--------------|--------------------|--|---------------|--------------------------|-----------------------|---------------|---------------|
| | Nom de la parcelle | | | | Classe 0 (ha) | Classe 1 (ha) | Classe 2 (ha) |
| 6087523035 | Y035 | | 0,23 | 16/02/2017 | | 0,23 | |
| 6087523041 | Y041 | | 0,93 | 16/02/2017 | 0,93 | | |
| 6087523042 | Y042 | | 3,53 | 16/02/2017 | | 3,53 | |
| TOTAL | | | 162,76 | | 16,36 | 152,40 | |

SEDE ENVIRONNEMENT, Direction régionale Nord Est, 2, rue des Archers, Zone industrielle du moulin, F-62450 BAPAUME, CEDEX
 Tel: 03 21 21 35 70 Fax: 03 21 21 35 75

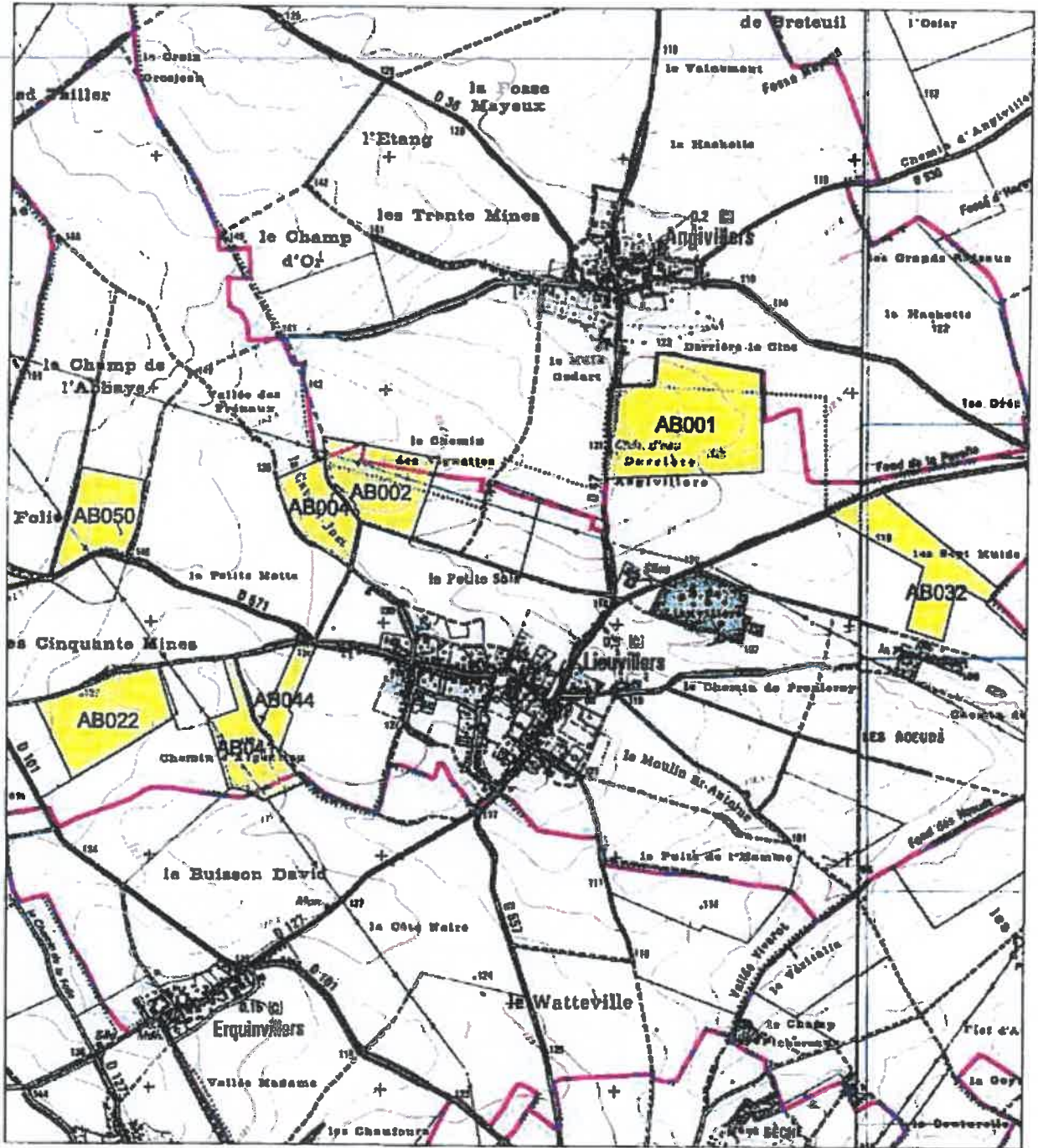
© Suivra

PÉRIMÈTRE D'ÉPANDAGE DES BOUES DE
WEYLCHAM LAMOTTE SAS

Carte d'aptitude à l'épandage



LIEUVILLERS



FICHE PARCELLAIRE PAR COMMUNE

Département : OISE
 Commune : LIEUVILLERS
 Périmètre : WEYLICHEM 2017

| Code Saira | Parcelles | | | Aptitude à l'épandage | | |
|--------------|--------------------|---------------|--------------------------|-----------------------|---------------|---------------|
| | Nom de la parcelle | Surface (ha) | Entrée dans le périmètre | Classe 0 (ha) | Classe 1 (ha) | Classe 2 (ha) |
| 6035265001 | AR001 | 29,50 | 06/03/2017 | | 29,50 | |
| 6035265002 | AR002 | 13,52 | 06/03/2017 | | 13,52 | |
| 6035265004 | AR004 | 8,75 | 06/03/2017 | | 8,75 | |
| 6035265022 | AR022 | 16,17 | 06/03/2017 | | 16,17 | |
| 6035265032 | AR032 | 14,83 | 06/03/2017 | | 14,83 | |
| 6035265041 | AR041 | 10,32 | 06/03/2017 | | 10,32 | |
| 6035265044 | AR044 | 4,07 | 06/03/2017 | | 4,07 | |
| 6035265050 | AR050 | 10,65 | 06/03/2017 | | 10,65 | |
| TOTAL | | 107,81 | | | 107,81 | |

SEDE ENVIRONNEMENT, Direction régionale Nord Est, 2, rue des Archers, Zone Industrielle du moulin, F62450 BAPAUME, CEDEX
 Tel : 03 21 21 35 70 Fax : 03 21 21 35 75

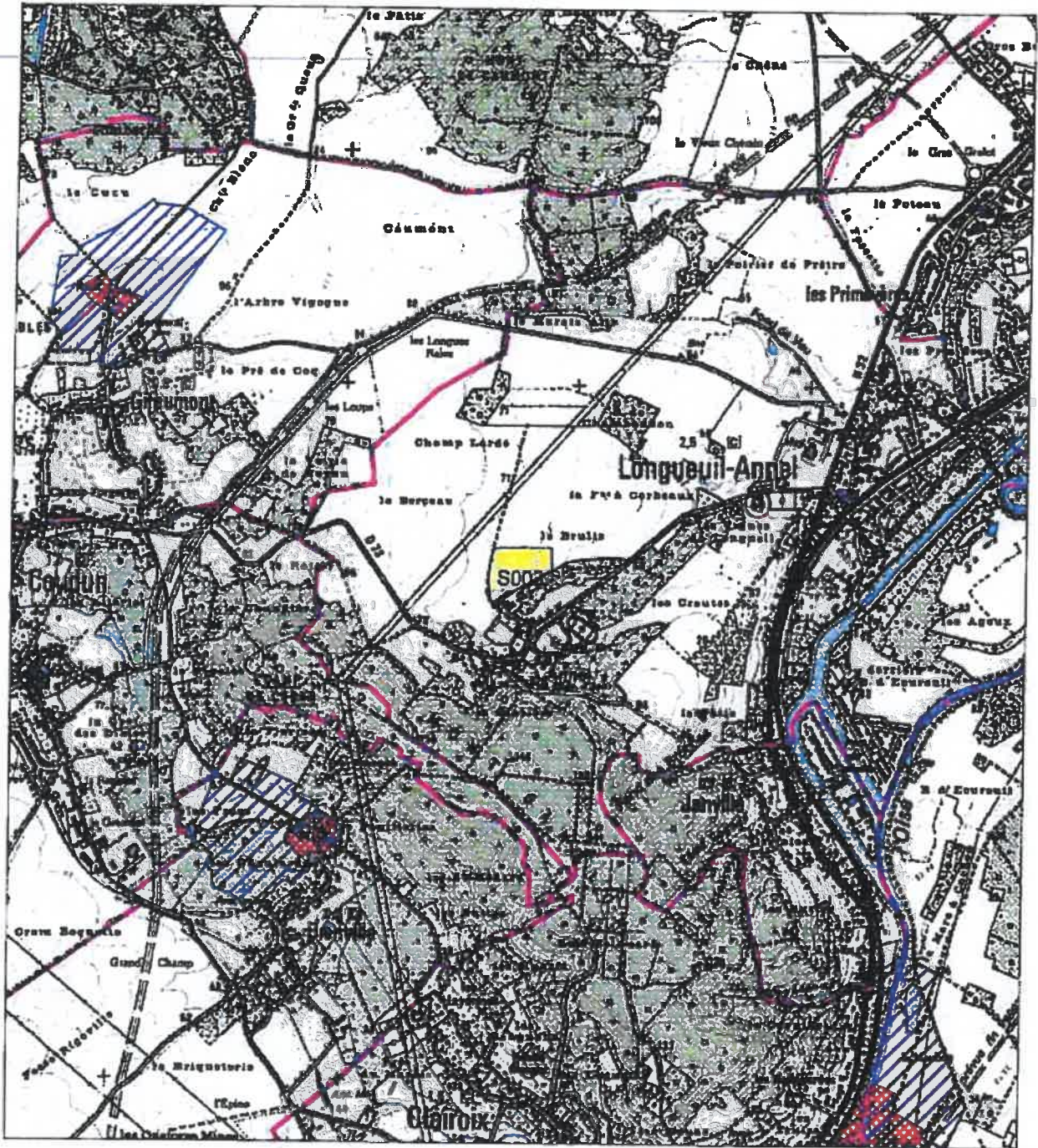
© Suivra

Périmètre d'épandage des boues de
WEYLHEM LAMOTTE SAS

carte d'aptitude à l'épandage



LONGUEIL-ANNEL



FICHE PARCELLAIRE PAR COMMUNE

Département : OISE
 Commune : LONGUEIL-ANNEE
 Périmètre : WEYLICHEM 2017

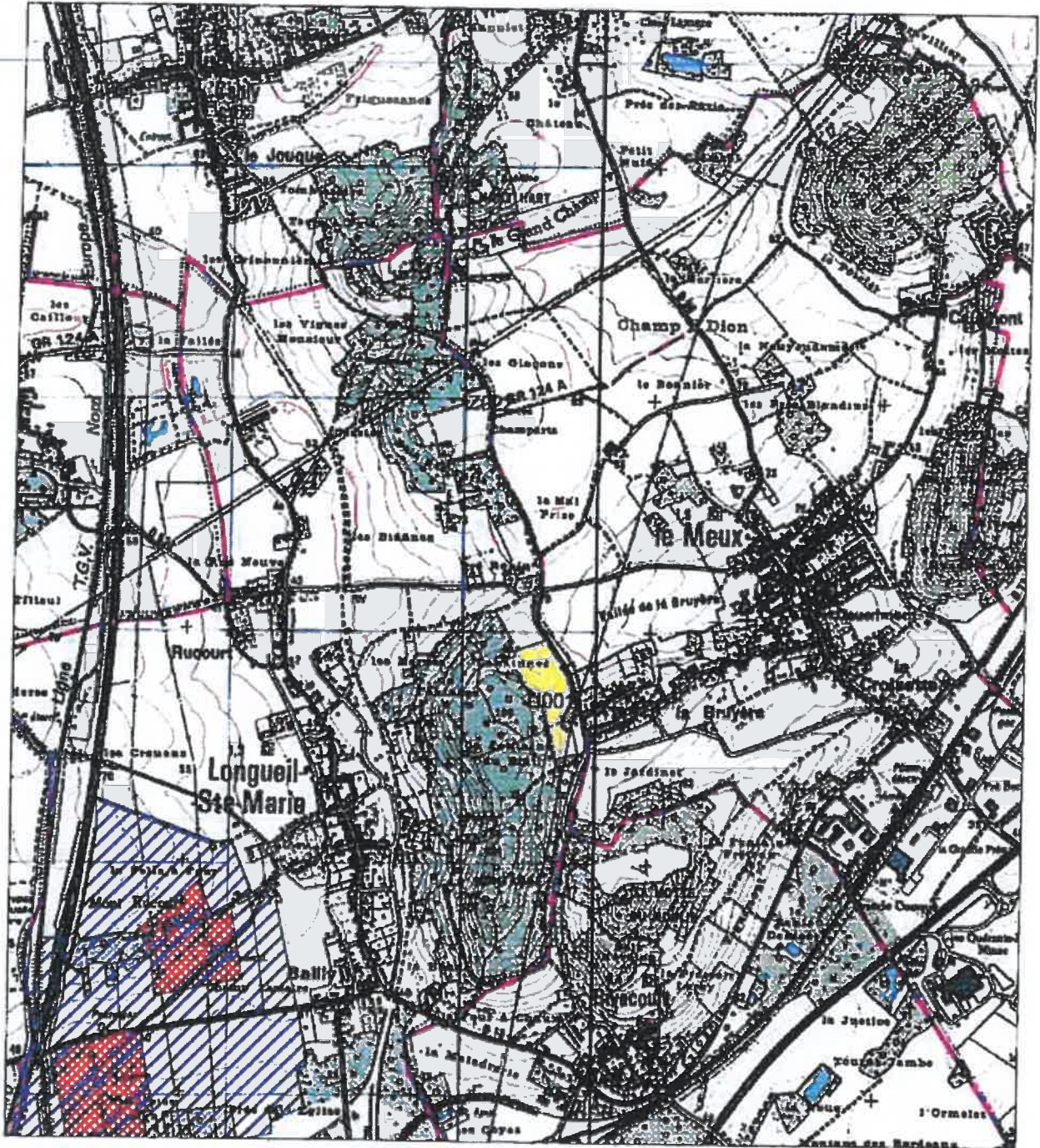
| Code Suivra | Nom de la parcelle | Surface (ha) | Entrée dans le périmètre | Aptitude à l'épandage | | |
|--------------|--------------------|--------------|--------------------------|-----------------------|---------------|---------------|
| | | | | Classe 0 (ha) | Classe 1 (ha) | Classe 2 (ha) |
| 504111003 | S003 | 4,61 | 25/01/2017 | 0,17 | 4,44 | |
| TOTAL | | 4,61 | | 0,17 | 4,44 | |

SEDE ENVIRONNEMENT, Direction régionale Nord Est, 2, rue des Archers, Zone Industrielle du moulin, F-62450 BAPAUME, CEDEX
 Tel : 03 21 21 35 70 Fax : 03 21 21 35 75

© SUIVRA

Périmètre d'épandage des boues de
WEYLCHER LAMOTTE SAS

Carte d'aptitude à l'épandage



LONGUEIL-SAINTE-MARIE

FICHE PARCELLAIRE PAR COMMUNE

Département : OISE
 Commune : LONGUEIL-SAINTE-MARIE
 Périmètre : WEYLICHEM 2017

| Code Suivra | Parcelle | | Surface (ha) | Entrée dans le périmètre | Aptitude à l'arpentage | | |
|--------------|--------------------|--|--------------|--------------------------|------------------------|---------------|---------------|
| | Nom de la parcelle | | | | Classe 0 (ha) | Classe 1 (ha) | Classe 2 (ha) |
| 6011037022 | Z022 | | 0.65 | 16/02/2017 | | 0.65 | |
| 6082569001 | U001 | | 8.34 | 14/02/2017 | 0.96 | 7.38 | |
| TOTAL | | | 8.99 | | 0.96 | 8.03 | |

SEDE ENVIRONNEMENT, Direction régionale Nord Est, 2, rue des Archers, Zone Industrielle du moulin, F-62450 BAPAUME, CEDEX
 Tel : 03 21 21 35 70 Fax : 03 21 21 35 75

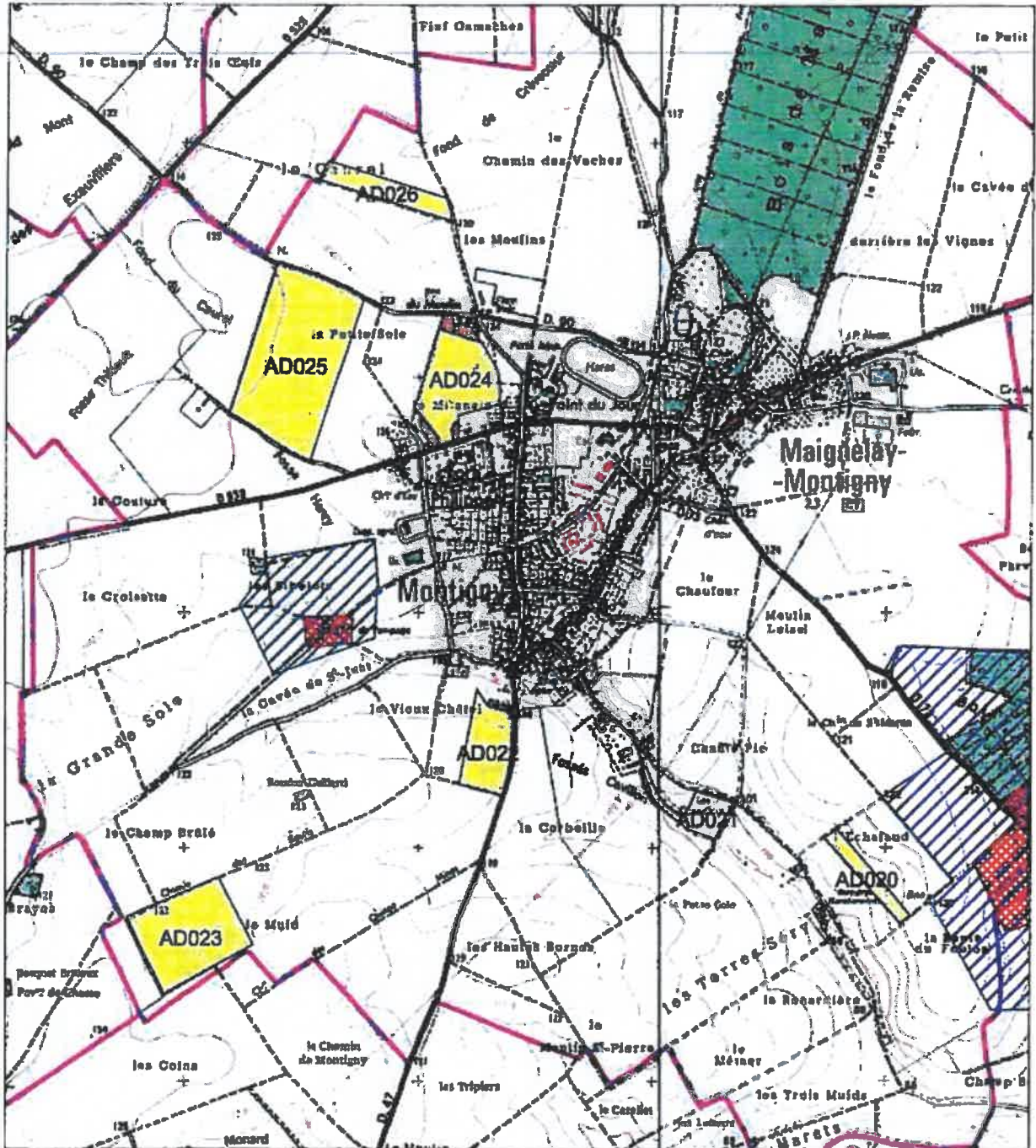
© Suivra

Périmètre d'épandage des boues de
WEYLCHAM LAMOTTE SAS

Carte d'aptitude à l'épandage



MAIGNELAY-MONTIGNY



FICHE PARCELLAIRE PAR COMMUNE

Département : OISE
 Commune : MAIGNELAY-MONTIGNY
 Périmètre : WEYLICHEM 2017

| Code Suivra | Parcelle | | Surfaces (ha) | Entrée dans le périmètre | Aptitude à l'épandage | | |
|--------------|--------------------|--|---------------|--------------------------|-----------------------|---------------|---------------|
| | Nom de la parcelle | | | | Classe 0 (ha) | Classe 1 (ha) | Classe 2 (ha) |
| 6011163020 | AD020 | | 2,94 | 08/03/2017 | | 2,94 | |
| 6011163021 | AD021 | | 3,37 | 08/03/2017 | | 3,37 | |
| 6011163022 | AD022 | | 6,87 | 08/03/2017 | | 6,87 | |
| 6011163023 | AD023 | | 15,00 | 08/03/2017 | | 15,00 | |
| 6011163024 | AD024 | | 12,49 | 08/03/2017 | 1,72 | 10,77 | |
| 6011163025 | AD025 | | 27,72 | 08/03/2017 | | 27,72 | |
| 6011163026 | AD026 | | 5,02 | 08/03/2017 | | 5,02 | |
| TOTAL | | | 73,41 | | 1,72 | 71,69 | |

SEDE ENVIRONNEMENT, Direction régionale Nord Est, 2, rue des Archers, Zone Industrielle du moulin, F-62450 BAPAUME, CEDEX
 Tel : 03 21 21 35 70 Fax : 03 21 21 35 75

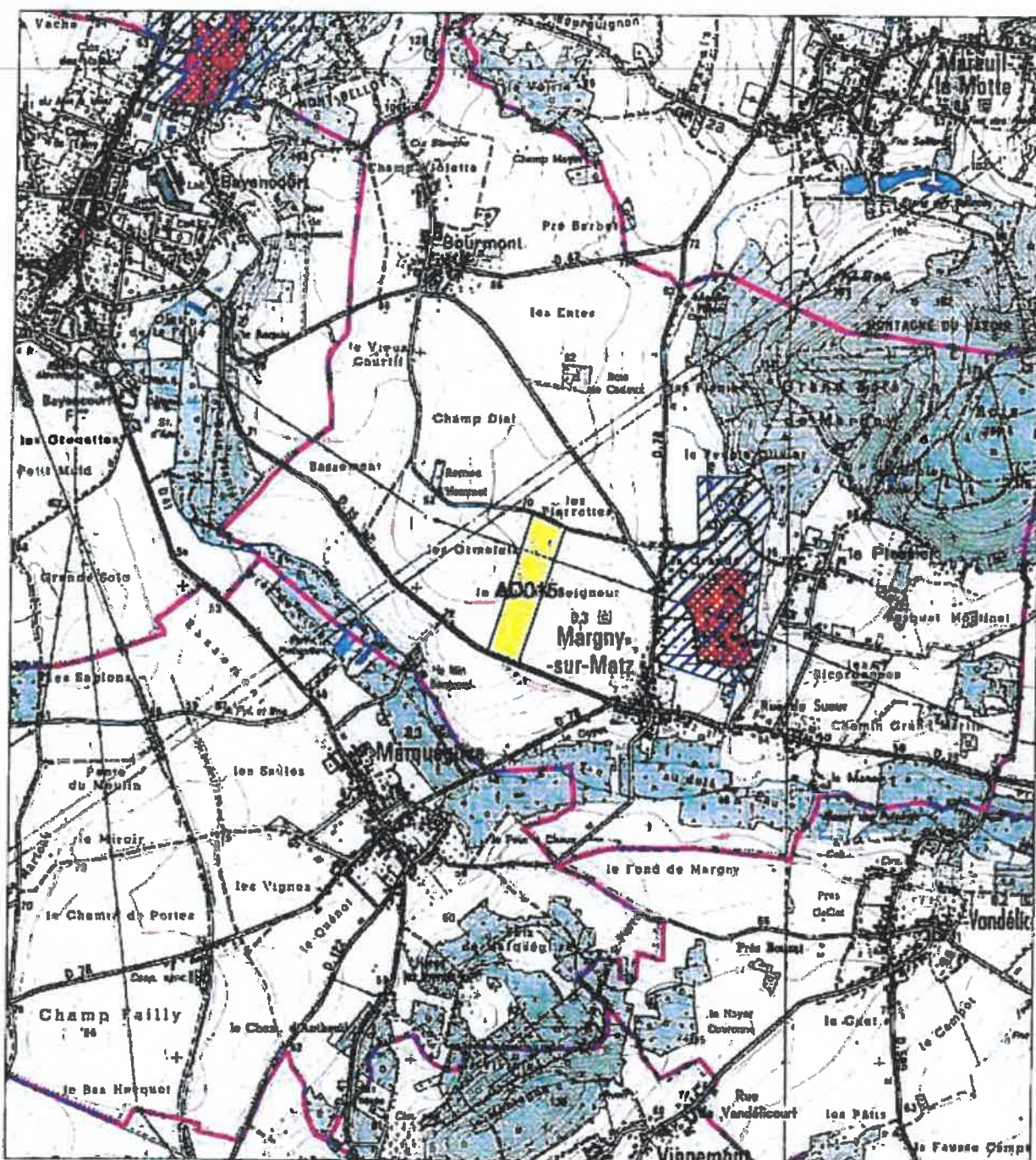
© Suivra

Périmètre d'épandage des boues de WEYLCHAM LAMOTTE SAS

Carte d'aptitude à l'épandage



MARGNY-SUR-MATZ



FICHE PARCELLAIRE PAR COMMUNE

Département : OISE
 Commune : MARGNY-SUR-MATZ
 Périmètre : WEYLICHEM 2017

| Code Suivra | Parcelle | | Surface (ha) | Entrée dans le périmètre | Aptitude à l'épandage | | |
|--------------|--------------------|--|--------------|--------------------------|-----------------------|---------------|---------------|
| | Nom de la parcelle | | | | Classe 0 (ha) | Classe 1 (ha) | Classe 2 (ha) |
| 601163015 | AD015 | | 8,98 | 08/03/2017 | | 8,98 | |
| TOTAL | | | 8,98 | | | 8,98 | |

SEDE ENVIRONNEMENT, Direction régionale Nord Est, 2, rue des Archers, Zone industrielle du moulin, F-62450 BAPAUME, CEDEX
 Tel: 03 21 21 35 70 Fax: 03 21 21 35 75

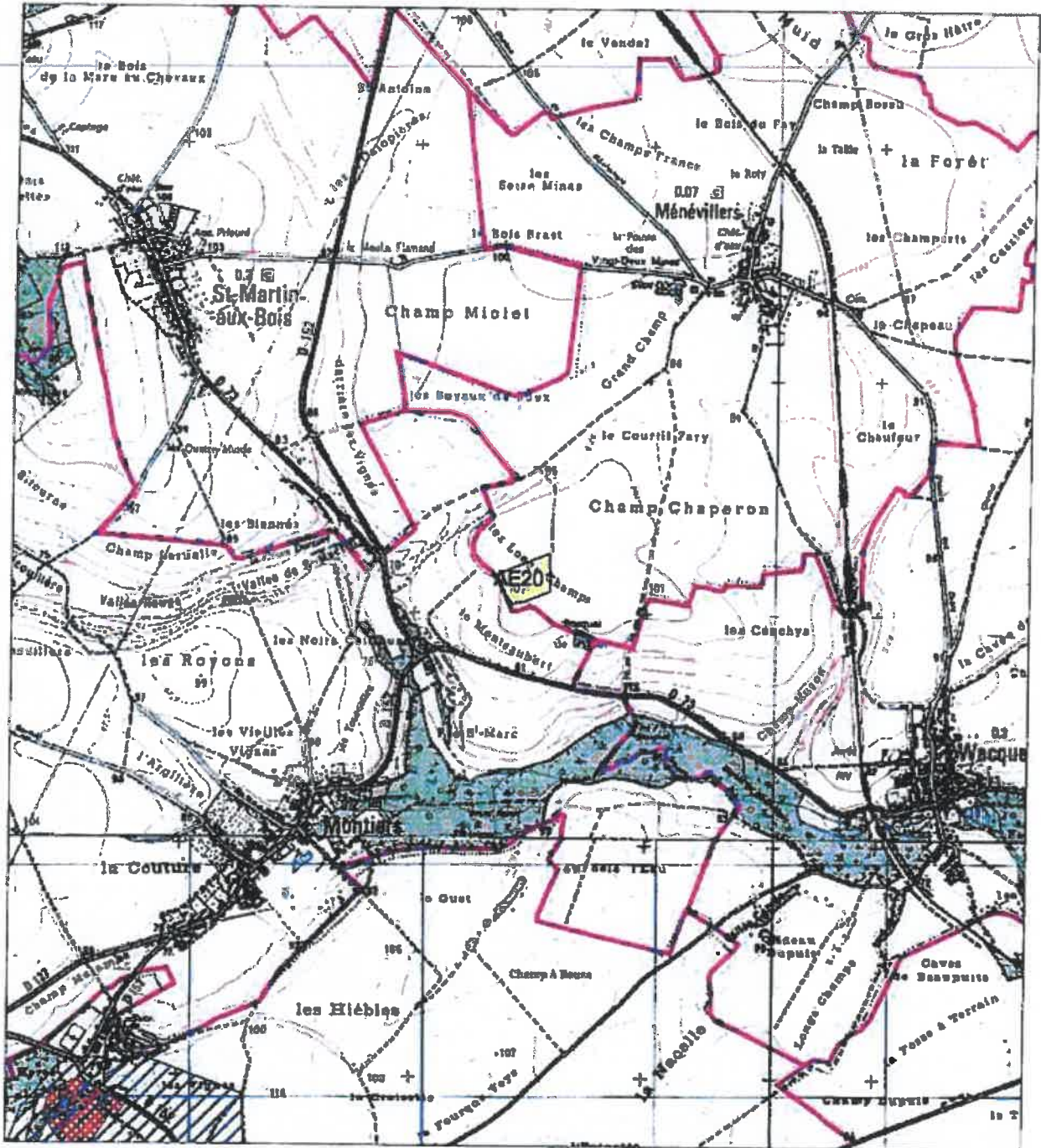
© Suivra

Périmètre d'épandage des boues de
WEYLCHAM LAMOTTE SAS

Carte d'aptitude à l'épandage



MENEVILLERS



FICHE PARCELLAIRE PAR COMMUNE

Département : OISE
 Commune : MÉNÉVILLERS
 Périmètre : WEYLICHEM 2017

| Code Suivra | Nom de la parcelle | Surface (ha) | Entrée dans le périmètre | Aptitude à l'irrigation | | |
|--------------|--------------------|--------------|--------------------------|-------------------------|------------------|------------------|
| | | | | Classe 0 (ha) | Classe 1 (ha) | Classe 2 (ha) |
| 601717201 | AE201 | 3,34 | 07/03/2017 | | 3,34 | |
| TOTAL | | | | 3,34 | 3,34 | |

SEDE ENVIRONNEMENT, Direction régionale Nord Est, 2, rue des Archers, Zone Industrielle du moulin, F-62450 BAPAUME, CEDEX
 Tel : 03 21 21 35 70 Fax : 03 21 21 35 75

© Suivra

FICHE PARCELLAIRE PAR COMMUNE

Département : OISE
 Commune : MONCHY-HUMIÈRES
 Périmètre : WEYLICHEM 2017

| Code Sulvra | Parcelle | | Surfaces (ha) | Entrée dans le périmètre | Aptitude à l'épandage | | |
|--------------|--------------------|--|---------------|--------------------------|-----------------------|---------------|---------------|
| | Nom de la parcelle | | | | Classe 0 (ha) | Classe 1 (ha) | Classe 2 (ha) |
| 601163017 | AD017 | | 3,62 | 08/03/2017 | | 3,62 | |
| 600013005 | AC005 | | 5,11 | 08/03/2017 | 5,11 | | |
| 600013006 | AC006 | | 11,95 | 08/03/2017 | 0,84 | 11,11 | |
| 600013012 | AC012 | | 7,89 | 08/03/2017 | 0,50 | 7,39 | |
| 600013013 | AC013 | | 4,81 | 08/03/2017 | | 4,81 | |
| 600013014 | AC014 | | 3,88 | 08/03/2017 | 0,09 | 3,79 | |
| 600013016 | AC016 | | 24,14 | 08/03/2017 | | 24,14 | |
| 600013017 | AC017 | | 19,95 | 08/03/2017 | | 19,95 | |
| 600013025 | AC025 | | 15,50 | 08/03/2017 | | 15,50 | |
| TOTAL | | | 96,85 | | 6,54 | 90,31 | |

SEDE ENVIRONNEMENT, Direction régionale Nord Est, 2, rue des Archers, Zone Industrielle du moulin, F-62450 BAPAUME, CEDEX
 Tel : 03 21 21 35 70 Fax : 03 21 21 35 75

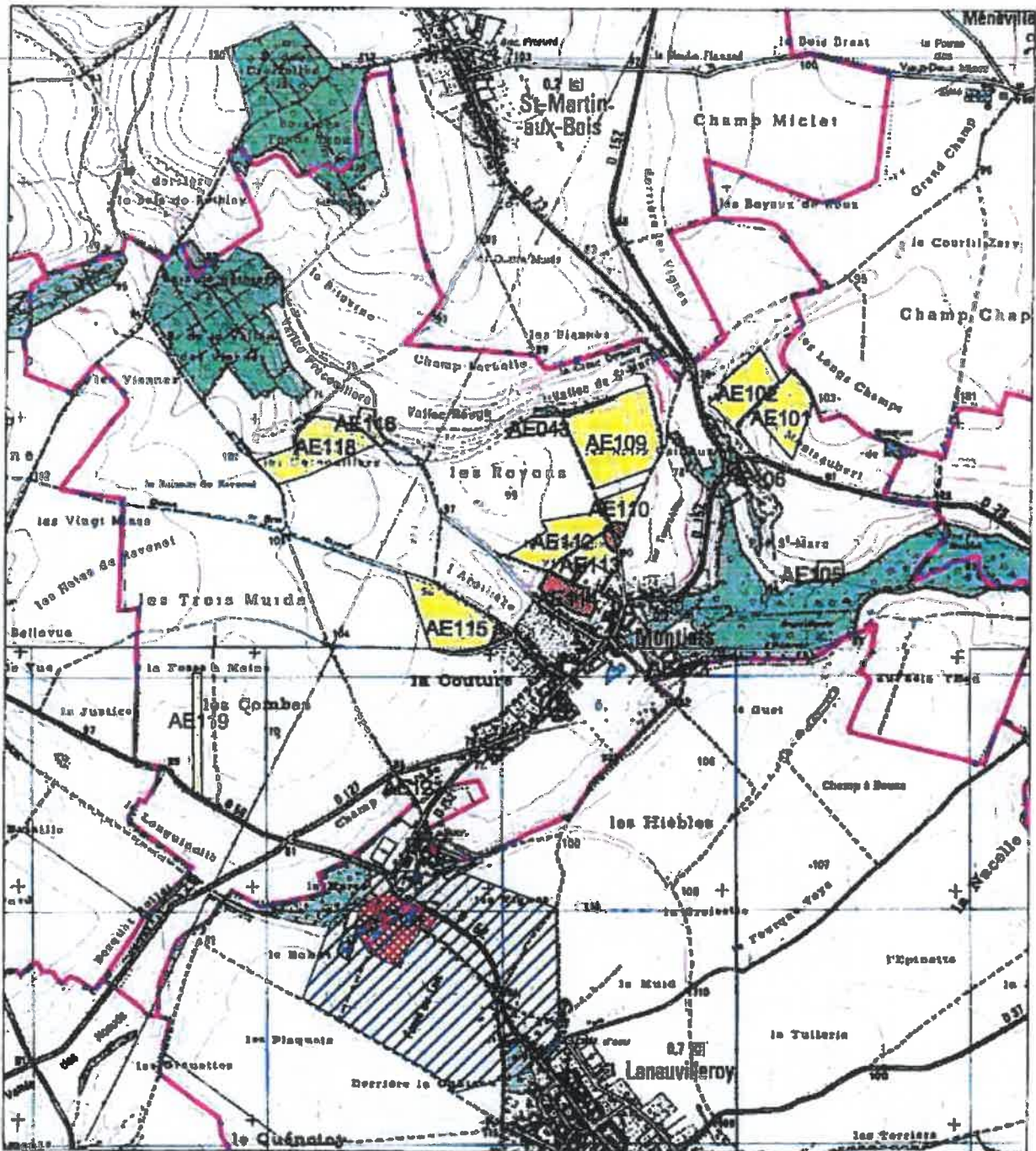
© Sulvra

Périmètre d'épandage des boues de WEYLCHAM LAMOTTE SAS

Carte d'aptitude à l'épandage



MONTIERS



FICHE PARCELLAIRE PAR COMMUNE

Département : OISE
Commune : MONTIERS
Périmètre : WEYLICHEM 2017

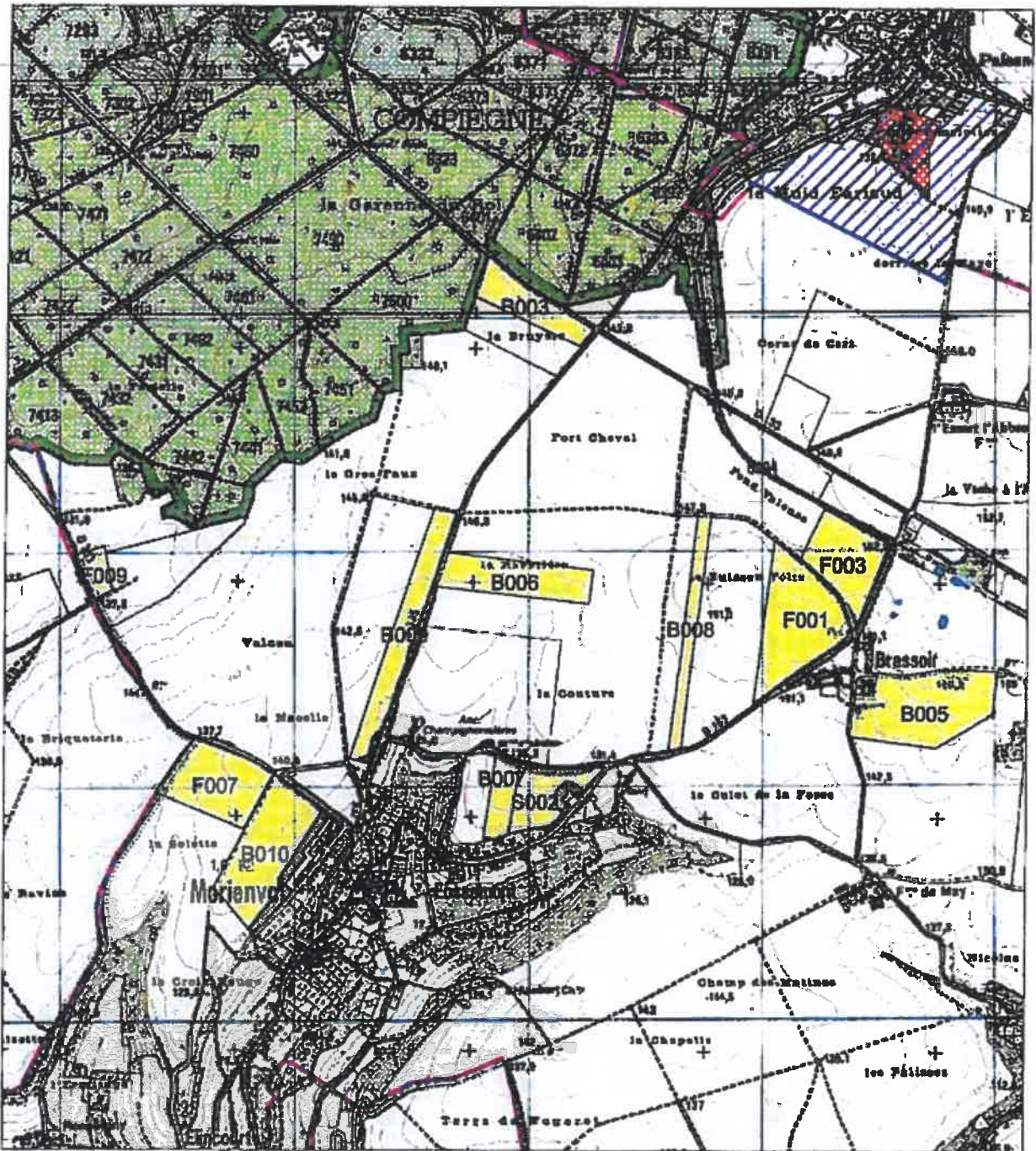
| Code Suivra | Parcelles | | Entrée dans le périmètre | Aptitude à l'épandage | | |
|--------------|--------------------|--------------|--------------------------|-----------------------|---------------|---------------|
| | Nom de la parcelle | Surface (ha) | | Classe 0 (ha) | Classe 1 (ha) | Classe 2 (ha) |
| 601717043 | AE043 | 1,47 | 07/03/2017 | | 1,47 | |
| 601717101 | AE101 | 5,25 | 07/03/2017 | | 5,25 | |
| 601717102 | AE102 | 4,82 | 07/03/2017 | | 4,82 | |
| 601717105 | AE105 | 0,80 | 07/03/2017 | | 0,80 | |
| 601717106 | AE106 | 0,35 | 07/03/2017 | | 0,35 | |
| 601717109 | AE109 | 12,18 | 07/03/2017 | | 12,18 | |
| 601717110 | AE110 | 2,08 | 07/03/2017 | 0,27 | 1,81 | |
| 601717112 | AE112 | 5,23 | 07/03/2017 | 0,05 | 5,18 | |
| 601717113 | AE113 | 3,32 | 07/03/2017 | 0,65 | 2,67 | |
| 601717114 | AE114 | 2,33 | 07/03/2017 | 2,33 | | |
| 601717115 | AE115 | 7,46 | 07/03/2017 | 0,32 | 7,14 | |
| 601717116 | AE116 | 0,96 | 07/03/2017 | | 0,96 | |
| 601717118 | AE118 | 7,20 | 07/03/2017 | | 7,20 | |
| 601717119 | AE119 | 2,01 | 07/03/2017 | | 2,01 | |
| 601717121 | AE121 | 1,51 | 07/03/2017 | | 1,51 | |
| 601717123 | AE123 | 0,42 | 07/03/2017 | | 0,42 | |
| TOTAL | | 57,39 | | 3,42 | 53,77 | |

SEDE ENVIRONNEMENT, Direction régionale Nord Est, 2, rue des Archers, Zone Industrielle du moulin, F-62450 BAPAUME, CEDEX
Tel : 03 21 21 35 70 Fax : 03 21 21 35 75

© Suivra

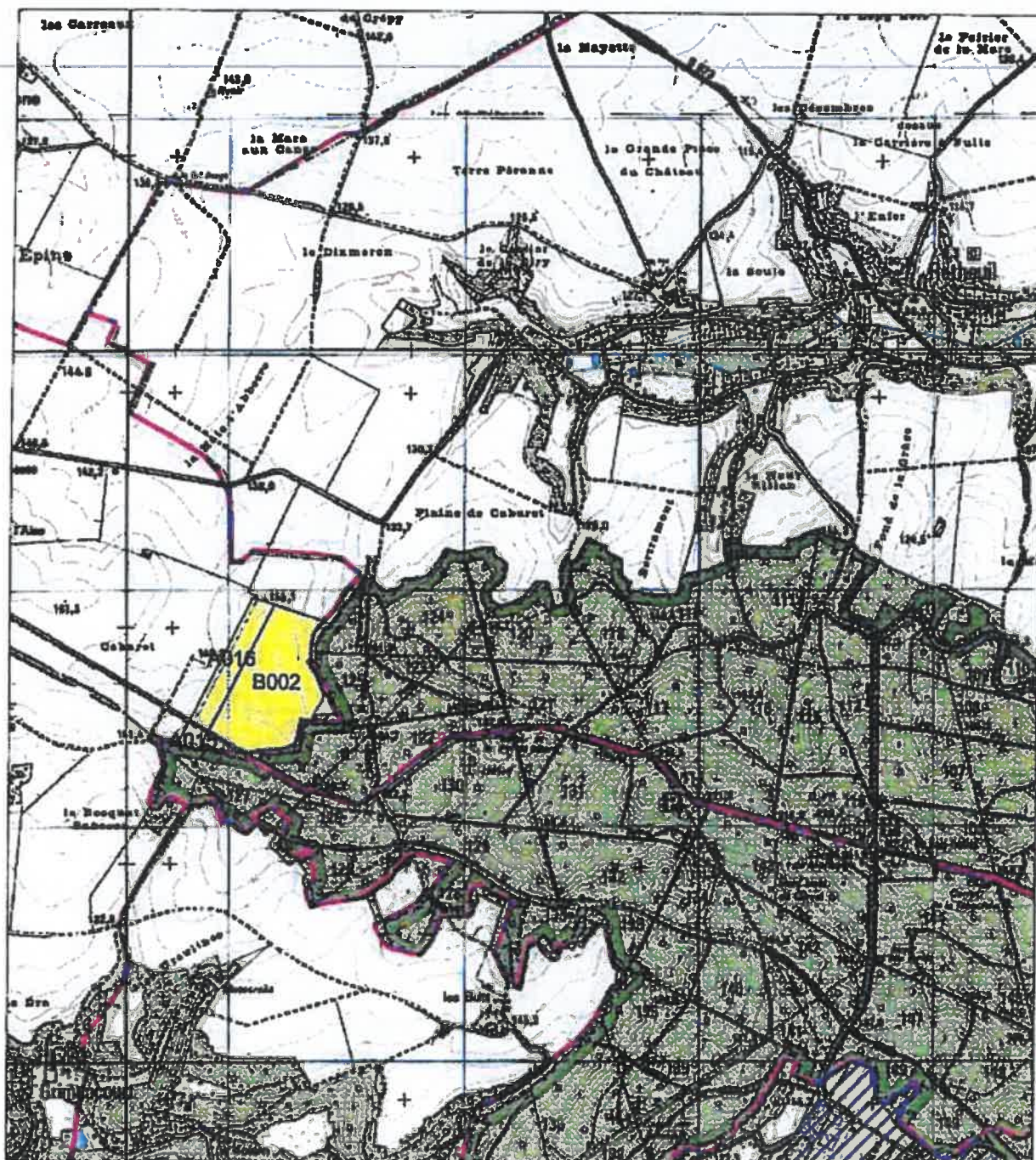
Périmètre d'épandage des boues de WEYLCHAM LAMOTTE SAS

Carte d'aptitude à l'épandage



Périmètre d'épandage des boues de WEYLCHAM LAMOTTE SAS

Carte d'aptitude à l'épandage



FICHE PARCELLAIRE PAR COMMUNE

Département : OISE
 Commune : MORIENVAL
 Périmètre : WEYLCHÈM 2017

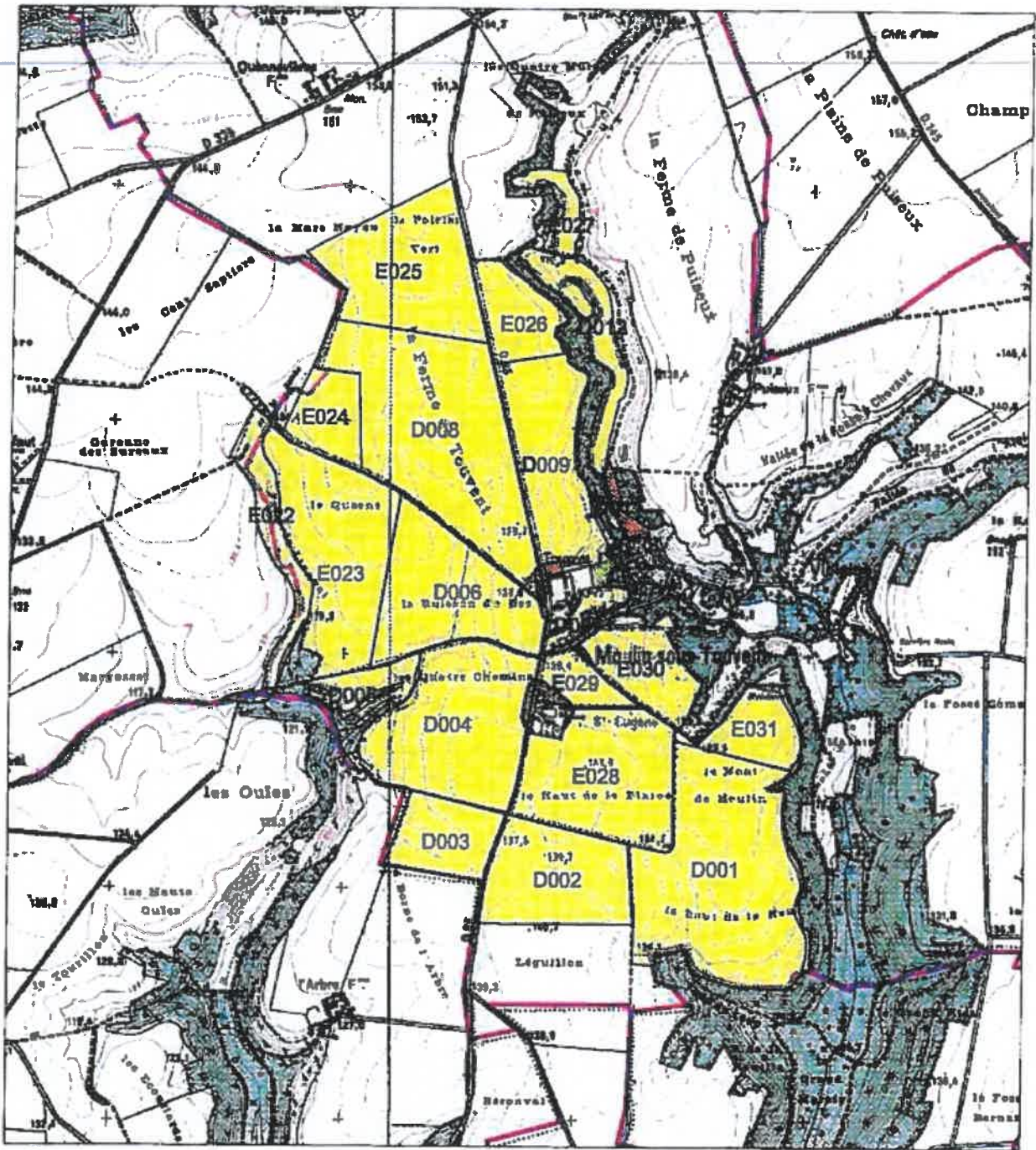
| Code Sulvra | Parcelle | | Entrée dans le périmètre | Aptitude à l'épandage | | |
|--------------|--------------------|---------------|--------------------------|-----------------------|---------------|---------------|
| | Nom de la parcelle | Surface (ha) | | Classe 0 (ha) | Classe 1 (ha) | Classe 2 (ha) |
| 0216062015 | A015 | 0,86 | 25/01/2017 | | 0,86 | |
| 0216062016 | A016 | 5,62 | 25/01/2017 | | 5,62 | |
| 0261052001 | B001 | 0,41 | 25/01/2017 | | 0,41 | |
| 0261052002 | B002 | 18,16 | 25/01/2017 | | 18,16 | |
| 0261052003 | B003 | 6,66 | 25/01/2017 | | 6,66 | |
| 0261052005 | B005 | 16,31 | 25/01/2017 | | 16,31 | |
| 0261052006 | B006 | 9,58 | 25/01/2017 | | 9,58 | |
| 0261052007 | B007 | 3,60 | 25/01/2017 | | 3,60 | |
| 0261052008 | B008 | 5,30 | 25/01/2017 | | 5,30 | |
| 0261052009 | B009 | 10,71 | 25/01/2017 | 0,41 | 10,30 | |
| 0261052010 | B010 | 15,49 | 25/01/2017 | 2,38 | 13,11 | |
| 6085188001 | F001 | 15,38 | 24/01/2017 | | 15,38 | |
| 6085188003 | F003 | 9,78 | 24/01/2017 | | 9,78 | |
| 6085188007 | F007 | 11,06 | 24/01/2017 | | 11,06 | |
| 6085188009 | F009 | 2,44 | 24/01/2017 | | 2,44 | |
| 6041111002 | S002 | 6,28 | 25/01/2017 | 0,74 | 5,54 | |
| TOTAL | | 137,64 | | 3,53 | 134,11 | |

PÉRIMÈTRE D'ÉPANDAGE DES BOUES DE WEYLCHAM LAMOTTE SAS

Carte d'aptitude à l'épandage



MOULIN-SOUS-TOUVENT



FICHE PARCELLAIRE PAR COMMUNE

Département : OISE
Commune : MOULIN-SOUS-TOUVENT
Périmètre : WEYLICHEM 2017

| Code Suivra | Parcelle | | Surface (ha) | Entrée dans le périmètre | Aptitude à l'épandage | | |
|-------------|--------------------|--|--------------|--------------------------|-----------------------|---------------|---------------|
| | Nom de la parcelle | | | | Classe 0 (ha) | Classe 1 (ha) | Classe 2 (ha) |
| 6000633001 | D001 | | 58,22 | 24/01/2017 | | 58,22 | |
| 6000633002 | D002 | | 24,87 | 24/01/2017 | | 24,87 | |
| 6000633003 | D003 | | 13,44 | 24/01/2017 | | 13,44 | |
| 6000633004 | D004 | | 38,68 | 24/01/2017 | 0,51 | 38,17 | |
| 6000633005 | D005 | | 5,35 | 24/01/2017 | | 5,35 | |
| 6000633006 | D006 | | 30,61 | 24/01/2017 | 0,15 | 30,46 | |
| 6000633007 | D007 | | 3,20 | 24/01/2017 | 0,20 | 3,00 | |
| 6000633008 | D008 | | 57,11 | 24/01/2017 | 0,37 | 56,74 | |
| 6000633009 | D009 | | 27,47 | 24/01/2017 | 0,47 | 27,00 | |
| 6000633011 | D011 | | 1,85 | 24/01/2017 | 1,85 | | |
| 6000633012 | D012 | | 11,48 | 24/01/2017 | | 11,48 | |
| 6098225022 | E022 | | 10,76 | 24/01/2017 | | 10,76 | |
| 6098225023 | E023 | | 35,94 | 24/01/2017 | | 35,94 | |
| 6098225024 | E024 | | 10,47 | 24/01/2017 | | 10,47 | |
| 6098225025 | E025 | | 31,91 | 24/01/2017 | | 31,91 | |
| 6098225026 | E026 | | 11,68 | 24/01/2017 | | 11,68 | |
| 6098225027 | E027 | | 4,18 | 24/01/2017 | | 4,18 | |
| 6098225028 | E028 | | 32,94 | 24/01/2017 | 0,24 | 32,70 | |
| 6098225029 | E029 | | 6,57 | 24/01/2017 | 0,76 | 5,81 | |
| 6098225030 | E030 | | 13,71 | 24/01/2017 | | 13,71 | |
| 6098225031 | E031 | | 10,05 | 24/01/2017 | | 10,05 | |

FICHE PARCELLAIRE PAR COMMUNE

Département : OISE
 Commune : MOULIN-SOUS-TOUVENT
 Périmètre : WEYLICHEM 2017

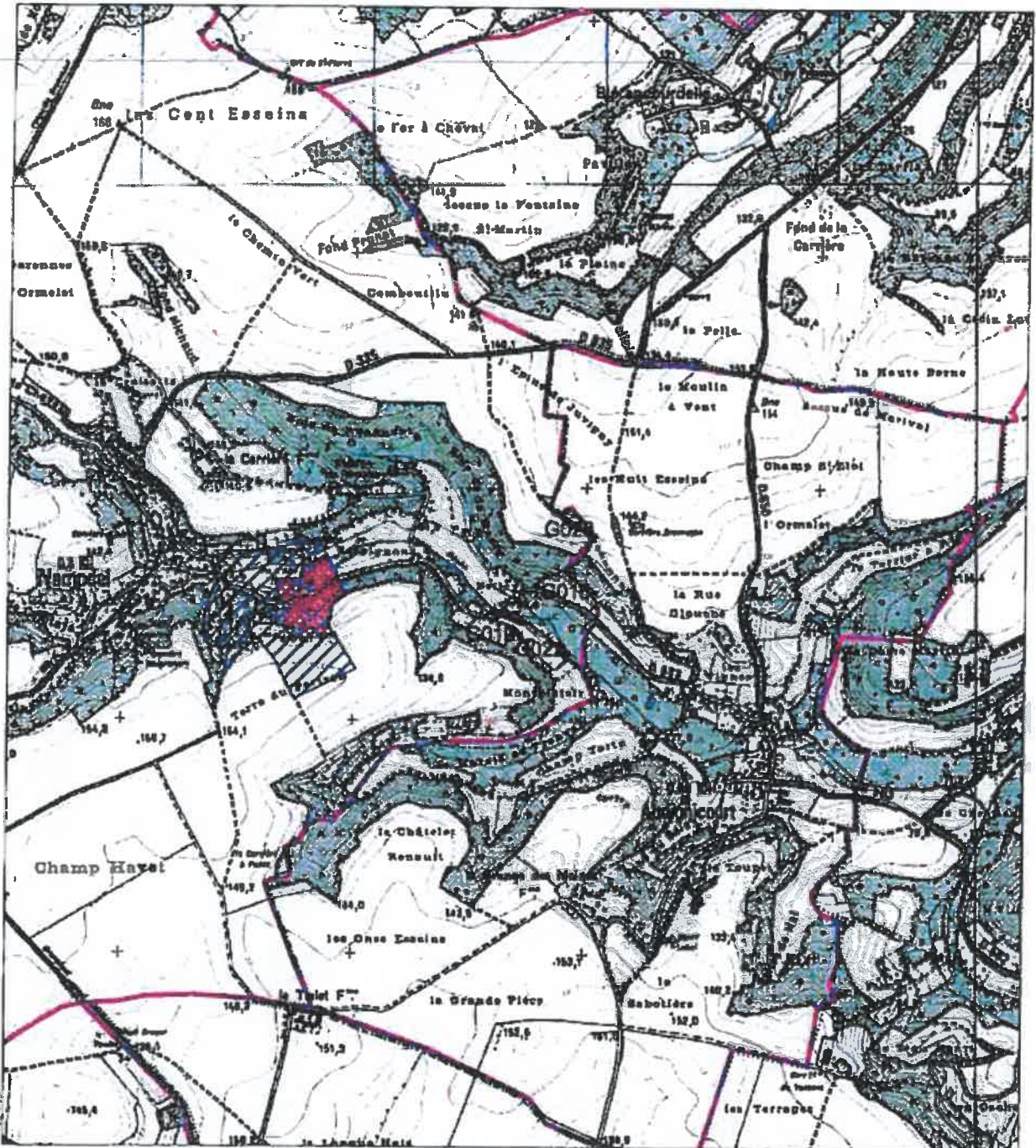
| Code Suivra | Nom de la parcelle | Surface (ha) | Entrée dans le périmètre | Aptitude à l'épandage | | |
|-------------|--------------------|--------------|--------------------------|-----------------------|---------------|---------------|
| | | | | Classe 0 (ha) | Classe 1 (ha) | Classe 2 (ha) |
| TOTAL | | 441,19 | | 4,55 | 436,64 | |

Périmètre d'épandage des boues de WEYLHEM LAMOTTE SAS

Carte d'aptitude à l'épandage



NAMPCEL



FICHE PARCELLAIRE PAR COMMUNE

Département : OISE
 Commune : NAMPCEL
 Périmètre : WEYLICHEM 2017

| Code Suivra | Parcelle | | Surface (ha) | Entrée dans le périmètre | Aptitude à l'épandage | | |
|--------------|--------------------|--|--------------|--------------------------|-----------------------|---------------|---------------|
| | Nom de la parcelle | | | | Classe 0 (ha) | Classe 1 (ha) | Classe 2 (ha) |
| 0262319018 | G018 | | 1,96 | 24/01/2017 | | 1,96 | |
| 0262319019 | G019 | | 1,25 | 24/01/2017 | | 1,25 | |
| 0262319022 | G022 | | 2,68 | 24/01/2017 | 0,63 | 2,05 | |
| 0262319028 | G028 | | 0,11 | 24/01/2017 | | 0,11 | |
| 0262319029 | G029 | | 0,25 | 24/01/2017 | | 0,25 | |
| TOTAL | | | 6,25 | | 0,63 | 5,62 | |

SEDE ENVIRONNEMENT, Direction régionale Nord Est, 2, rue des Archers, Zone Industrielle du moulin, F-62450 BAPAUME, CEDEX
 Tel : 03 21 21 35 70 Fax : 03 21 21 35 75

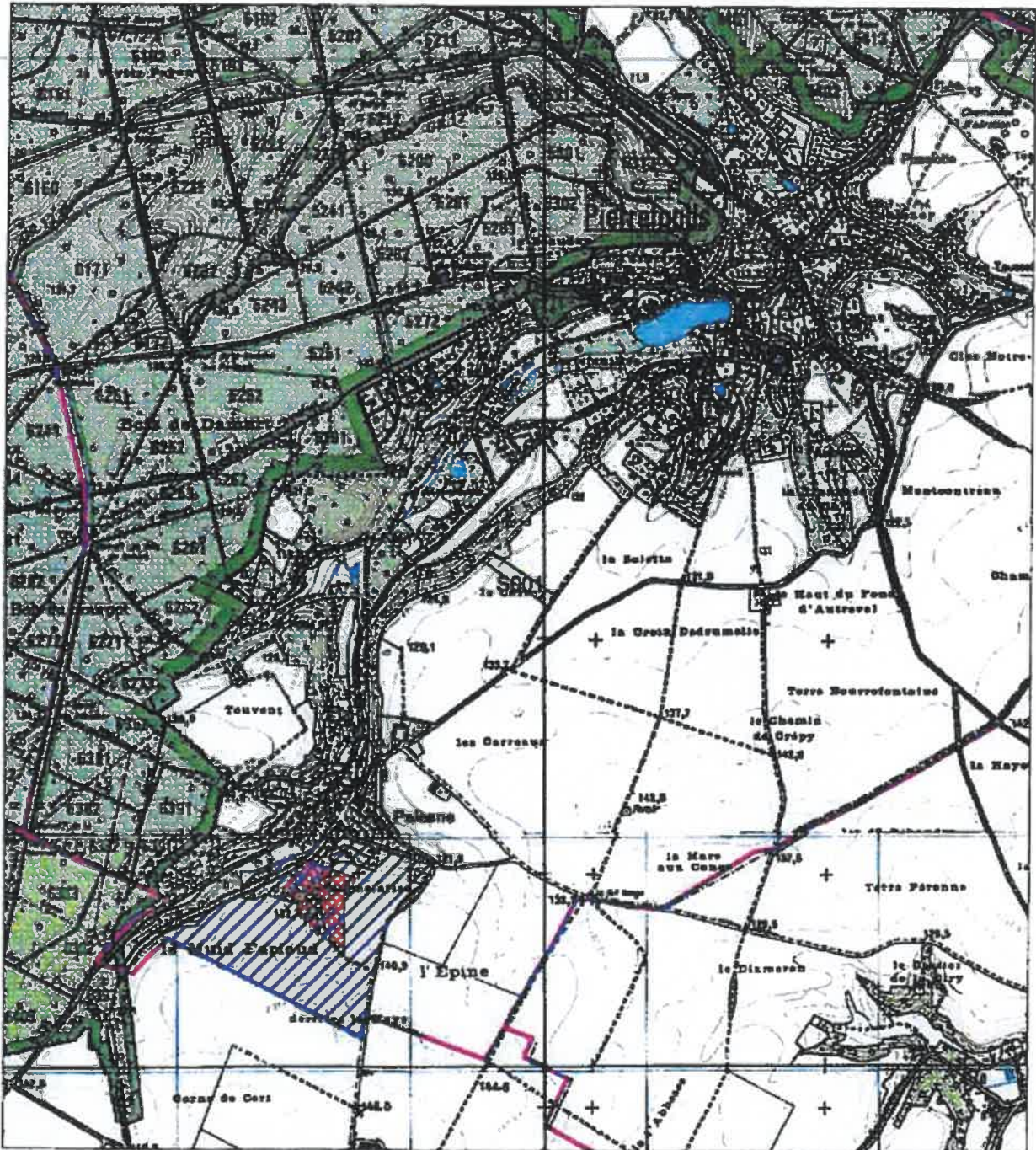
© Suivra

Périmètre d'épandage des boues de WEYLCHAM LAMOTTE SAS

Carte d'aptitude à l'épandage



PIERREFONDS



FICHE PARCELLAIRE PAR COMMUNE

Département : OISE
 Commune : PIERREFONDS
 Périmètre : WEYLCHIEM 2017

| Code Suivra | Parcelle | | Entrée dans le périmètre | Aptitude à l'épandage | | |
|--------------|--------------------|--------------|--------------------------|-----------------------|---------------|---------------|
| | Nom de la parcelle | Surface (ha) | | Classe 0 (ha) | Classe 1 (ha) | Classe 2 (ha) |
| 604111001 | S001 | 1,77 | 25/01/2017 | | 1,77 | |
| TOTAL | | | | 1,77 | 1,77 | |

SEDE ENVIRONNEMENT, Direction régionale Nord Est, 2, rue des Archers, Zone Industrielle du moulin, F-62450 BAPAUME, CEDEX
 Tel: 09 21 21 35 70 Fax: 09 21 21 35 75

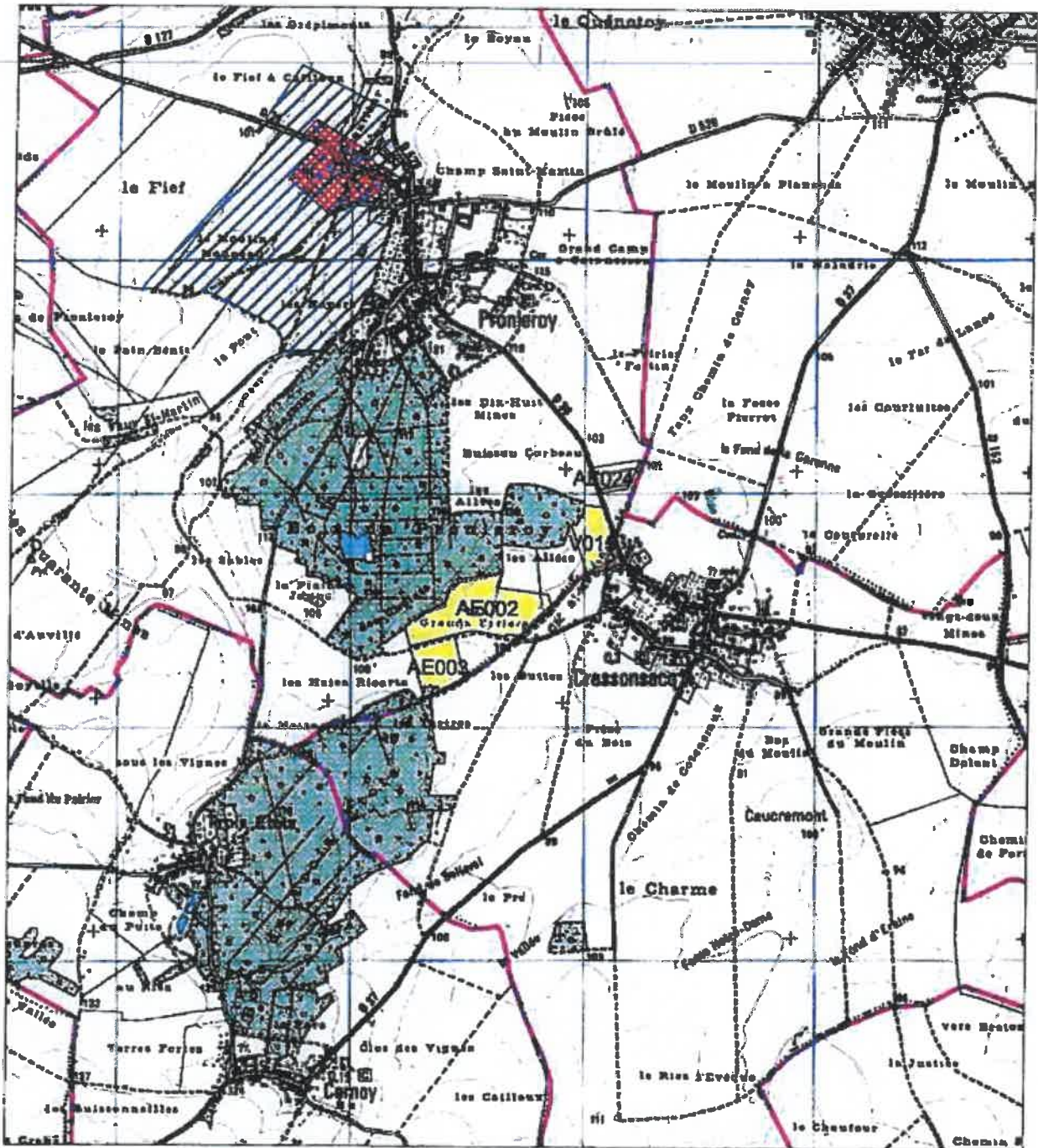
© Suivra

PÉRIMÈTRE D'ÉPANDAGE DES BOUES DE WEYLCHAM LAMOTTE SAS

Carte d'aptitude à l'épandage



PRONLEROY



FICHE PARCELLAIRE PAR COMMUNE

Département : OISE
 Commune : PRONLEROY
 Périètre : WEYLICHEM 2017

| Code Suivre | Parcelle | | Entrée dans le périmètre | Aptitude à l'épandage | | |
|--------------|--------------------|--------------|--------------------------|-----------------------|---------------|---------------|
| | Nom de la parcelle | Surface (ha) | | Classe 0 (ha) | Classe 1 (ha) | Classe 2 (ha) |
| 601177002 | AE002 | 10,78 | 07/03/2017 | | 10,78 | |
| 601177003 | AE003 | 4,09 | 07/03/2017 | | 4,09 | |
| 601177024 | AE024 | 1,64 | 07/03/2017 | | 1,64 | |
| 6014027014 | VO14 | 0,22 | 06/03/2017 | | 0,22 | |
| 6014027015 | VO15 | 4,00 | 06/03/2017 | 0,44 | 3,56 | |
| TOTAL | | 20,73 | | 0,44 | 20,29 | |

SEDE ENVIRONNEMENT, Direction régionale Nord Est, 2, rue des Archers, Zone Industrielle du moulin, F-62450 BAPAUME, CEDEX
 Tel: 03 21 21 35 70 Fax: 03 21 21 35 75

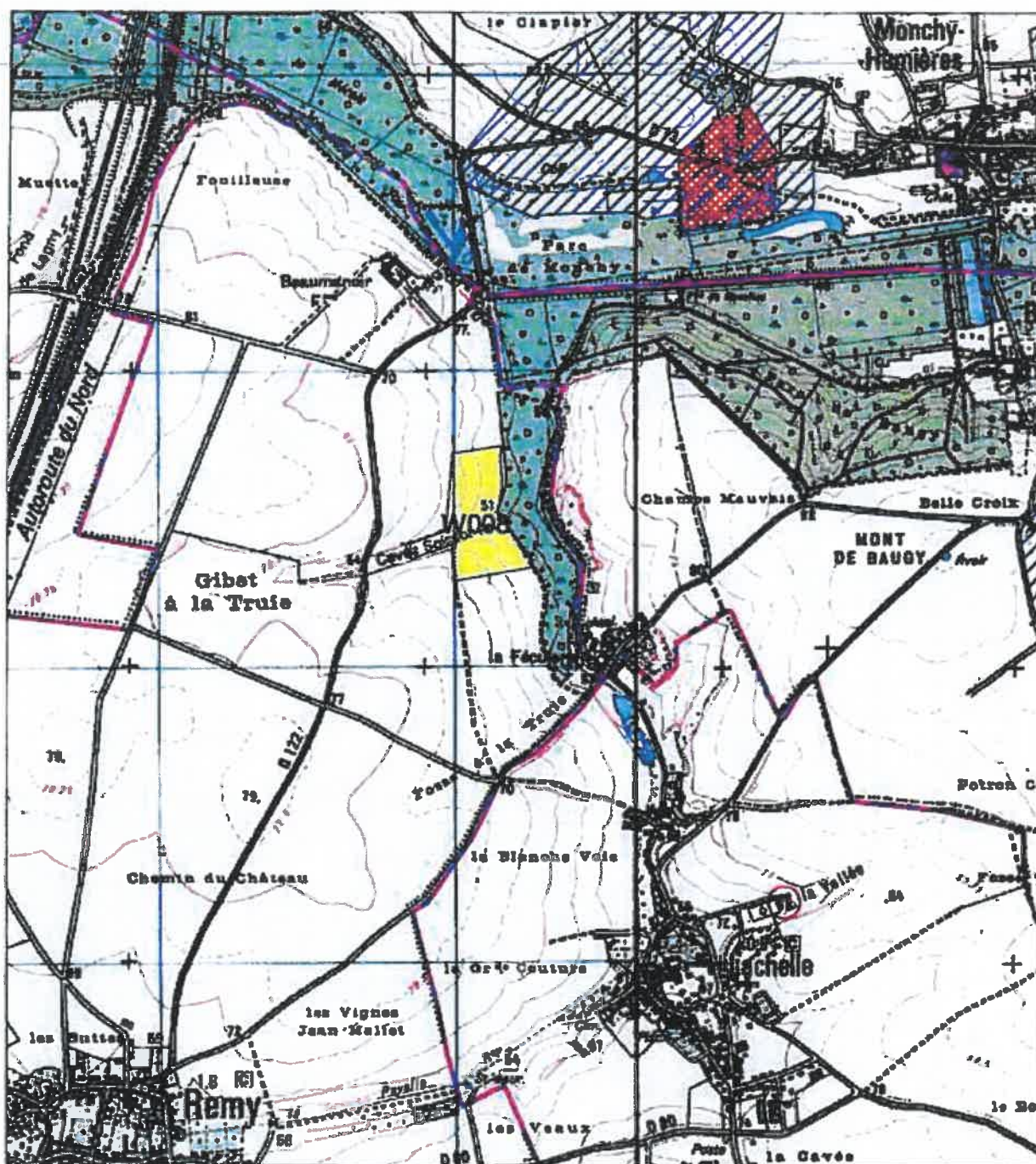
© Suivra

Périmètre d'épandage des boues de WEYLCHAM LAMOTTE SAS

Carte d'aptitude à l'épandage



REMY 1/2

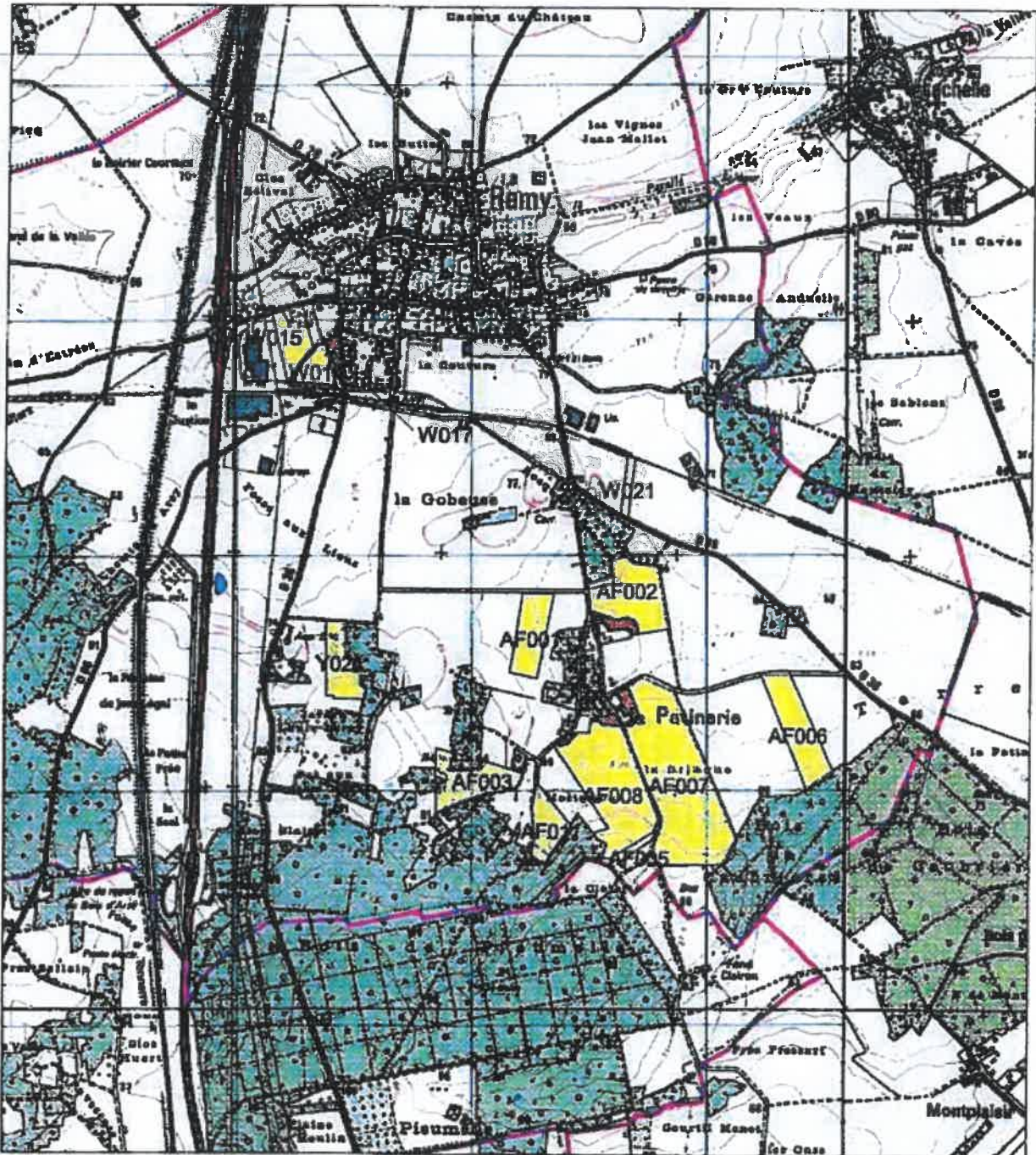


Périmètre d'épandage des boues de
WEYLCHER LAMOTTE SAS

Carte d'aptitude à l'épandage



REMY 2/2



FICHE PARCELLAIRE PAR COMMUNE

Département : OISE
Commune : REMY
Périmètre : WEYLICHEM 2017

| Code SuiVra | Parcelles | | Surface (ha) | Entrée dans le périmètre | Aptitude à l'épandage | | |
|--------------|--------------------|--|--------------|--------------------------|-----------------------|---------------|---------------|
| | Nom de la parcelle | | | | Classe 0 (ha) | Classe 1 (ha) | Classe 2 (ha) |
| 6002136005 | W005 | | 13,53 | 15/02/2017 | | 13,53 | |
| 6002136008 | W008 | | 9,12 | 15/02/2017 | | 9,12 | |
| 6002136014 | W014 | | 2,31 | 15/02/2017 | 0,46 | 1,85 | |
| 6002136015 | W015 | | 3,09 | 15/02/2017 | | 3,09 | |
| 6002136017 | W017 | | 0,69 | 15/02/2017 | 0,69 | | |
| 6002136021 | W021 | | 0,82 | 15/02/2017 | | 0,82 | |
| 6015047001 | AF001 | | 4,48 | 24/04/2017 | | 4,48 | |
| 6015047002 | AF002 | | 8,06 | 24/04/2017 | 0,94 | 7,12 | |
| 6015047003 | AF003 | | 4,90 | 24/04/2017 | | 4,90 | |
| 6015047005 | AF005 | | 0,86 | 24/04/2017 | | 0,86 | |
| 6015047006 | AF006 | | 6,57 | 24/04/2017 | | 6,57 | |
| 6015047007 | AF007 | | 22,30 | 24/04/2017 | 0,77 | 21,53 | |
| 6015047008 | AF008 | | 14,08 | 24/04/2017 | 0,63 | 13,45 | |
| 6015047011 | AFD14 | | 3,14 | 24/04/2017 | | 3,14 | |
| 6087523024 | Y024 | | 4,01 | 16/02/2017 | | 4,01 | |
| TOTAL | | | 97,96 | | 3,49 | 94,47 | |

SEDE ENVIRONNEMENT, Direction régionale Nord Est, 2, rue des Archers, Zone industrielle du moulin, F-62450 BAPAUME, CEDEX
Tel : 03 21 21 35 70 Fax : 03 21 21 35 75

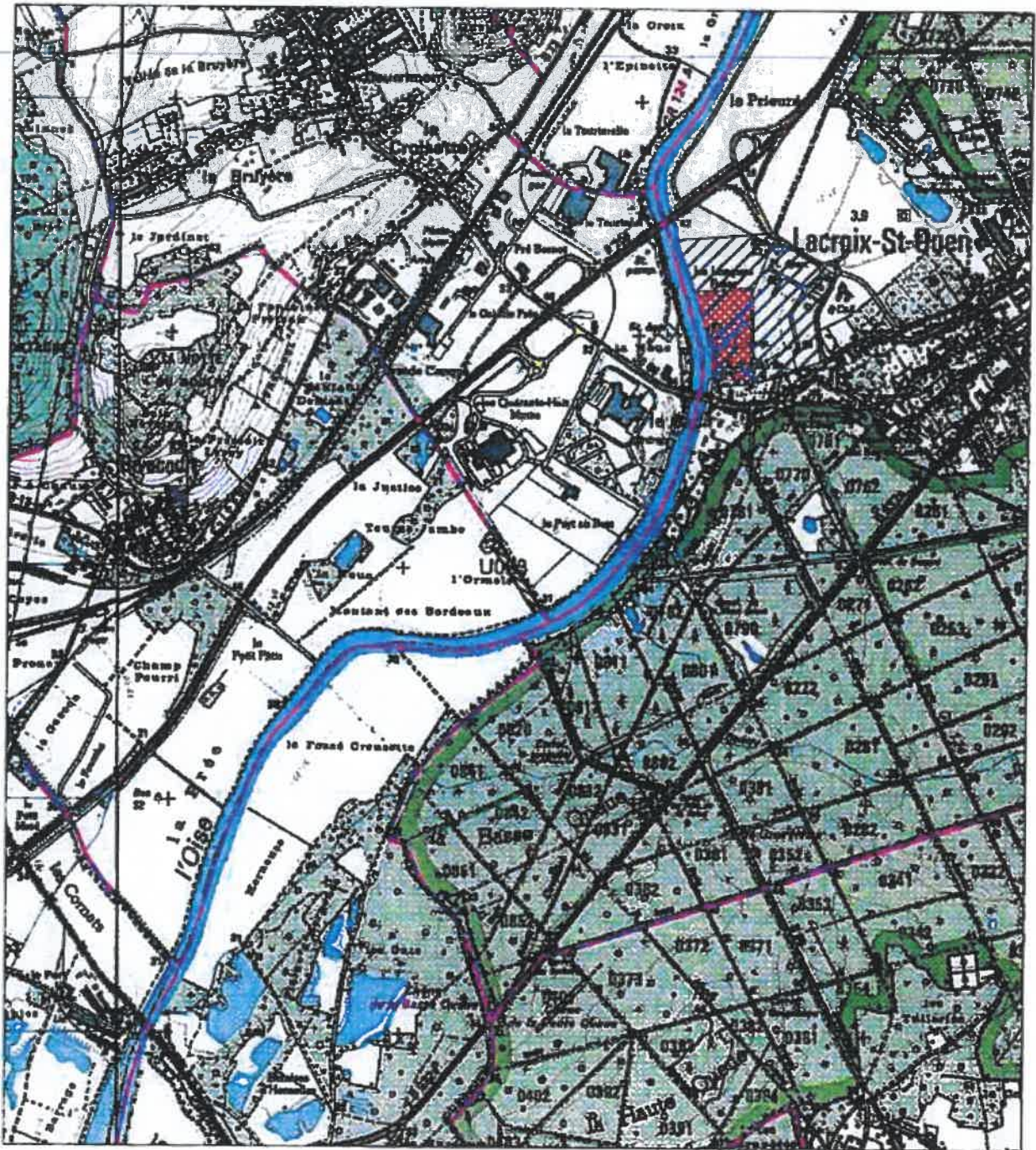
© SuiVra

Périmètre d'épandage des boues de WEYLCHAM LAMOTTE SAS

Carte d'aptitude à l'épandage



RIVECOURT



FICHE PARCELLAIRE PAR COMMUNE

Département : OISE
 Commune : RIVECOURT
 Périmètre : WEYLCHIEM 2017

| Code Sulvra | Parcelle | | Surface (ha) | Entrée dans le périmètre | Aptitude à l'arpentage | | |
|--------------|--------------------|--|--------------|--------------------------|------------------------|---------------|---------------|
| | Nom de la parcelle | | | | Classe 0 (ha) | Classe 1 (ha) | Classe 2 (ha) |
| 6082569023 | U023 | | 1.17 | 14/02/2017 | 0.11 | 1.06 | |
| TOTAL | | | 1.17 | | 0.11 | 1.06 | |

SEDE ENVIRONNEMENT, Direction régionale Nord Est, 2, rue des Archers, Zone Industrielle du moulin, F-62450 BAPAUME, CEDEX
 Tel : 03 21 21 35 70 Fax : 03 21 21 35 75

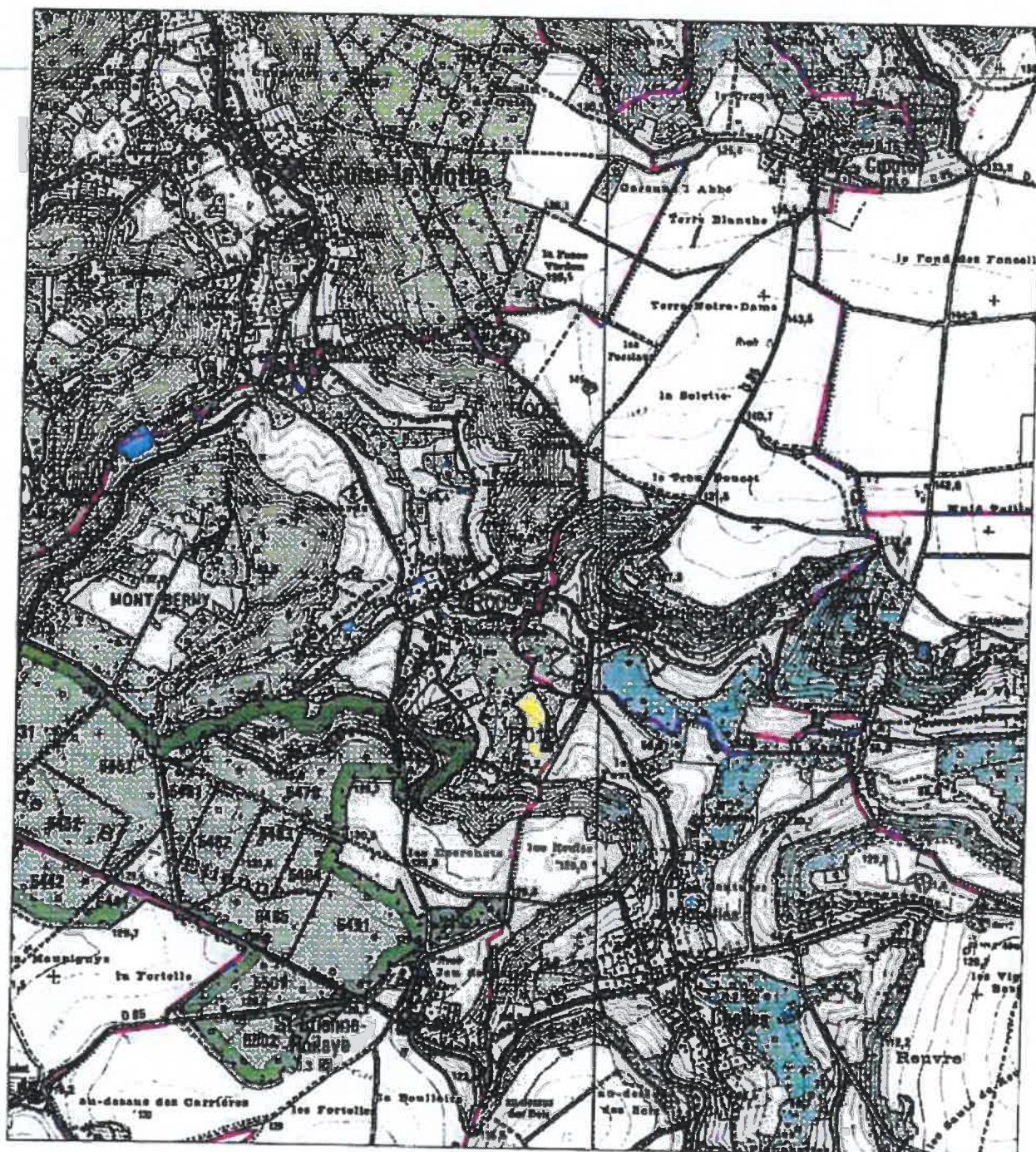
© Sulvra

Périmètre d'épandage des boues de WEYLCHAM LAMOTTE SAS

Carte d'aptitude à l'épandage



SAINTE-ETIENNE-ROILAYE



FICHE PARCELLAIRE PAR COMMUNE

Département : OISE
 Commune : SAINT-ÉTIENNE-ROILAYE
 Périmètre : WEYLCHIEM 2017

| Code Suivra | Nom de la parcelle | Surface (ha) | Entrée dans le périmètre | Aptitude à l'usage | | |
|--------------|--------------------|--------------|--------------------------|--------------------|------------------|------------------|
| | | | | Classe 0 (ha) | Classe 1 (ha) | Classe 2 (ha) |
| 6021677005 | R005 | 0,78 | 25/01/2017 | | 0,78 | |
| 6021677009 | R009 | 2,94 | 25/01/2017 | 0,58 | 2,36 | |
| 6021677012 | R012 | 5,48 | 25/01/2017 | 0,16 | 5,32 | |
| TOTAL | | 9,20 | | 0,74 | 8,46 | |

SEDE ENVIRONNEMENT, Direction régionale Nord Est, 2, rue des Arches, Zone Industrielle du moulin, F-62450 BAPALME, CEDEX
 Tel : 03 21 21 35 70 Fax : 03 21 21 35 75

© Suivra

FICHE PARCELLAIRE PAR COMMUNE

Département : OISE
 Commune : SAINT-MARTIN-AUX-BOIS
 Périmètre : WEYLICHEM 2017

| Code Sulvra | Parcelle | | Surface (ha) | Entrée dans le périmètre | Aptitude à l'épandage | | |
|--------------|--------------------|--|--------------|--------------------------|-----------------------|---------------|---------------|
| | Nom de la parcelle | | | | Classe 0 (ha) | Classe 1 (ha) | Classe 2 (ha) |
| 601777107 | AE107 | | 3,34 | 07/03/2017 | | 3,34 | |
| 601777117 | AE117 | | 2,02 | 07/03/2017 | | | 2,02 |
| TOTAL | | | 5,36 | | | 5,36 | |

SEDE ENVIRONNEMENT, Direction régionale Nord Est, 2, rue des Archers, Zone Industrielle du moulin, F-62450 BAPAUME, CEDEX
 Tel: 03 21 21 35 70 Fax: 03 21 21 35 75

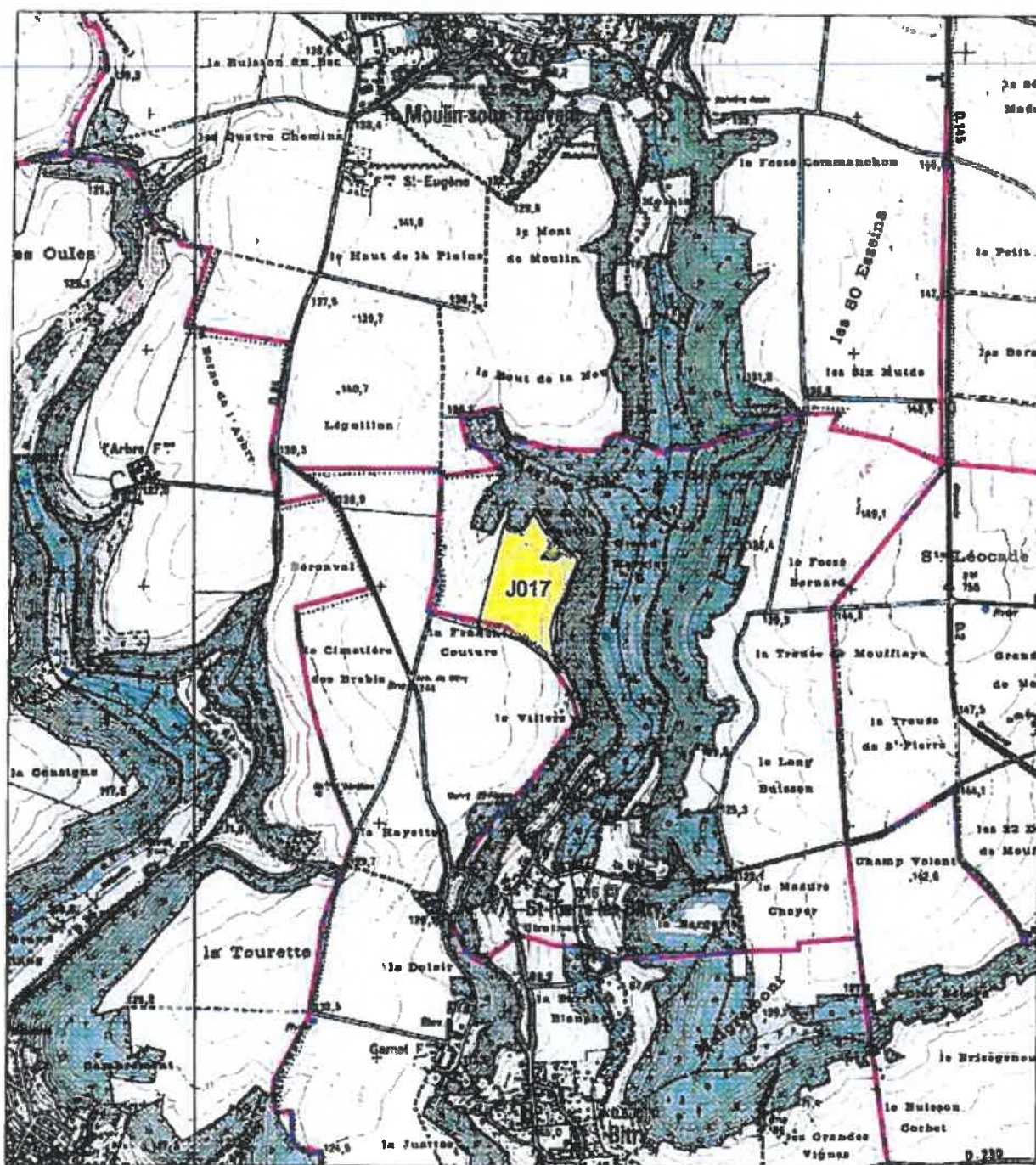
© Sulvra

PÉRIMÈTRE D'ÉPANDAGE DES BOUES DE WEYLCHAM LAMOTTE SAS

Carte d'aptitude à l'épandage



SAINTE-PIERRE-LES-BITRY



FICHE PARCELLAIRE PAR COMMUNE

Département : OISE
 Commune : SAINT-PIERRE-LÈS-BITRY
 Périmètre : WEYLICHEM 2017

| Code Suivra | Parcelle | | Aptitudes à l'épandage | | | |
|--------------|--------------------|--------------|--------------------------|---------------|---------------|---------------|
| | Nom de la parcelle | Surface (ha) | Entrée dans le périmètre | Classe 0 (ha) | Classe 1 (ha) | Classe 2 (ha) |
| 6053040017 | J017 | 16,12 | 23/01/2017 | | 16,12 | |
| TOTAL | | 16,12 | | | 16,12 | |

SEDE ENVIRONNEMENT, Direction régionale Nord Est, 2, rue des Archers, Zone Industrielle du moulin, F-62450 BAPAUME, CEDEX
 Tel: 03 21 21 35 70 Fax: 03 21 21 35 75

© Suivra

FICHE PARCELLAIRE PAR COMMUNE

Département : OISE
 Commune : VIGNEMONT
 Périmètre : WEYLICHEM 2017

| Code Suivra | Parcelle | | Entrée dans le périmètre | Aptitude à l'arpentage | | |
|--------------|--------------------|--------------|--------------------------|------------------------|---------------|---------------|
| | Nom de la parcelle | Surface (ha) | | Classe 0 (ha) | Classe 1 (ha) | Classe 2 (ha) |
| 6000113023 | AC023 | 4,99 | 08/03/2017 | | 4,99 | |
| TOTAL | | 4,99 | | | 4,99 | |

SEDE ENVIRONNEMENT, Direction régionale Nord Est, 2, rue des Archers, Zone Industrielle du moulin, F-62450 BAPALME, CEDEX
 Tel : 03 21 21 35 70 Fax : 03 21 21 35 75

© Sulvra